Järvaveckan Research

Fakta för förändring

Valdeltagande
Ekonomisk standard
Bransch

Stiftelsen The Global Villages verksamheter

Stiftelsen The Global Village driver två verksamheter: **Järvaveckan** och **Järvaveckan Research**.

Järvaveckan finns till för att minska avståndet mellan medborgare, politiker, myndigheter och företagsledare. Järvaveckan Research består av rapportserierna “Fakta för förändring” och “Perspektiv”. Syftet med Järvaveckan är att med hjälp av fakta, ny kunskap och nya perspektiv skapa förutsättningar för en bättre dialog mellan beslutsfattare, majoritetssamhället och de människor som berörs av rapporterna.

Om Stiftelsen The Global Village:

Stiftelsen The Global Village är en ideell, partipolitiskt och religiöst obunden organisation, vars ändamål är att stärka delaktigheten, demokratin och gemenskapen i samhället, i synnerhet i socioekonomiskt utsatta områden. Vi vill ha en lösningsorienterad diskussion om förbättrad integration.

All vår verksamhet utgår från drivkraften att bidra till en socialt hållbar samhällsutveckling i Sverige. Bland FN:s 17 globala mål fokuserar vi särskilt på delmål 10.2: att möjliggöra och verka för alla människor oavsett ålder, kön, funktionsnedsättning, etnicitet, ursprung, religion eller ekonomisk eller annan ställning, blir inkluderade i det sociala, ekonomiska och politiska livet.

Vi strävar efter att öka inkluderingen i alla delar av samhället genom att knyta samman det etablerade samhället och utanförskap, innerstad och ytterstad, centrum och periferi. Vi fokuserar på att främja öppenhet och bygga konstruktiva dialoger mellan samhällsaktörer.

Vår övertygelse

Vår övertygelse är att vägen till ökad integration måste inbegripa öppna samtal som vilar på kunskap om det svenska samhället och som bygger på respekt för varandra. Denna övertygelse ligger till grund för all vår verksamhet. Vi tror på öppenheten som vägen framåt.

Vår roll

Vår roll är att vara en kraft för brobyggande och ny kunskap. Som stimulerar människor att vidga perspektiven i samhällsfrågor och utveckla sin syn på sig själva och andra. Ett brobyggande som uppmuntrar samarbete i nästa led. Vår verksamhet utgår från tre inriktningar. Tillsammans ska de bidra till långsiktig förändring:

- Vi organiserar mötesplatser för öppna samtal. **Möjliggörare** för människor att mötas över alla gränser.
- Vi initierar och sprider ny kunskap som ger nödvändiga insikter om det svenska samhället för upplysta samtal och offentlig debatt. **Experter** dit man vänder sig för att få nya insikter.
- Vi genomför egna aktiviteter som stödjer enskilda människor i sin utveckling genom att upptäcka nya verkligheter och därmed kunna bryta barriärer. Så är vi **förändringsagenter** som förverkligar förnyelse.

Vårt syfte

Den största likheten mellan människor är att vi alla är olika. Det är på den människosynen som målen om social hållbarhet och inkludering ytterst vilar.

Vårt syfte är att bidra till ett samhälle där mångfalden är en allmänt erkänd styrka. Ett samhälle där alla kan vara med och påverka samhällsutvecklingen.

Vi ska bidra till att mångfalden på arbetsmarknaden, i boendet och i skolan skapar möjligheter och inte begränsningar. Vi ska bidra till att fler röster blir hörda så att fler perspektiv blir kända. Vi ska bidra till mer nyfikenhet, respekt och empati hos människor i Sverige, att var och en har möjlighet att påverka sin egen framtid.

Tack till våra finansiärer

Rapporten möjliggjordes med stöd av PwC. Rapporten ägs av stiftelsen The Global Village.

Läs mer om oss på **www.jarvaveckan.se**

Varför behövs den här rapporten?

INTEGRATION är en av vår tids viktigaste samhällsutmaningar. I dialogen med politiker, myndigheter och näringsliv behöver vi veta hur verkligheten ser ut - vi behöver en kunskapsbaserad debatt om integration i Sverige. Antalet utrikes födda har fördubblats i Sverige de senaste 20 åren, men det räcker inte att prata om personer med utländsk bakgrund som en grupp för att förstå hur integrationen i Sverige fungerar. Människor har olika förutsättningar. Det kan handla om var i landet man bor, när man kom till Sverige eller förutsättningarna i det landet man invandrat ifrån. För att skapa ett mer jämlikt Sverige behöver vi slå hål på fördomar och våga prata om både utmaningar och möjligheter. Därför behövs dessa rapporter.

De senaste rapporterna i serien Fakta för förändring har fokuserat på grupper med bakgrund i Somalia, Eritrea, Etiopen, Irak, Iran och Syrien. I den här rapporten samlar vi och jämför statistik över tid om dessa grupper med fokus på **ekonomisk standard, arbetsmarknad och valdeltagande**.

När det kommer till ekonomisk standard kan vi se att andelen svenskeritreaner som lever i ekonomisk utsatthet har minskat sedan 2015, men däremot har andelen svensksomalier marginellt ökat. I det sista kapitlet följer vi upp valdeltagandet som generellt var lägre 2022 än 2018. Rapporten visar också att valdeltagandet minskat mer i utsatta områden och bland de grupper med utländsk bakgrund som vi fokuserar på. Till exempel i Rinkeby-Tensta där jag har växt upp sjönk valdeltagandet med 9 procentenheter. Valdeltagande är ett sätt att mäta politisk inkludering – varför röstar dessa grupper i lägre utsträckning och varför går utvecklingen i fel riktning?

Ahmed Abdirahman
grundare och VD på Stiftelsen The Global Village

Förord

JAG ÄR PERSONLIGEN ÖVERTYGAD om att inkludering och mångfald är viktiga nycklar till förändring. Med ett strukturerat och ärligt arbete med inkludering och mångfald blir vi mer trovärdiga, mer innovativa och skapar en öppnare organisation där medarbetare känner delaktighet och engagemang. För att lyckas med detta behöver vi utmana våra normer och fördomar – både när vi möts på arbetsplatser, i skolor och ute i samhället. Genom att vara nyfikna på och respektera varandras olikheter, kan vi skapa förändring på riktigt – men vi behöver även fakta. Utan fakta riskerar vi att spä på polariseringen i samhället och bidra till att missvisande information sprids. Med korrekt fakta får vi istället en stabil grund för att gemensamt lösa de samhällsutmaningar som vi står inför. Den här rapporten bidrar med en hel del fakta. En annan källa till insikter är den nya undersökningen *Järvaveckan Research: Perspektiv - Näringslivet* som belyser hur det svenska näringslivet arbetar för ökad mångfald och inkludering på den egna arbetsplatsen. Läs gärna båda, reflektera och diskutera med andra – och kom ihåg att all förändring börjar med vad vi alla gör helhjärtat, enskilt och tillsammans, och med fakta i ryggen. Läs gärna båda, reflektera och diskutera med andra – och kom ihåg att all förändring börjar med vad vi alla gör helhjärtat, enskilt och tillsammans, och med fakta i ryggen.

Sofia Götmar-Blomstedt
VD på PwC Sverige

Innehåll

Därför fokuserar vi på just dessa sex länder 8

Inledning 9

Befolkningen med utrikes bakgrund ökar 9

Fördubbling av individer från Syrien sedan 2015..... 10

Ekonomisk standard 12

Andelen med låg ekonomisk standard minskar 14

Bättre förutsättningar för individer födda i Sverige 14

Högst andel ekonomiskt utsatta bland ensamstående utan barn.....15

Sysselsättning och branschstruktur 16

Valdeltagande 22

Fokusländerna..... 22

Utsatta områden..... 25

Bilaga 1: Bakgrund..... 28

Bilaga 2: SNI-grupper i respektive branschgrupp..... 28

Bilaga 3 – Valdeltagande fokusländer 32

Bilaga 4: Figurer med valdeltagande i utsatta områden och riskområden..... 34

Bilaga 5: Tabell med valdeltagande i utsatta områden 36

Därför fokuserar vi på just dessa sex länder

SVERIGE HAR FÖRÄNDRATS de senaste 20 åren. Antalet utrikes födda har fördubblats på 20 år och andelsmässigt, i procent av hela befolkningen, ökat från 11 till 20 procent. I dag bor över två miljoner utrikes födda i Sverige. En majoritet av de utrikesfödda i Sverige kommer från den asiatiska eller den afrikanska kontinenten.

Människor med bakgrund i Somalia, Eritrea och Etiopien utgör mer än hälften av den afrikanska gruppen (54,7 procent) medan medborgare med bakgrund i Syrien, Irak och Iran utgör mer än hälften av den asiatiska gruppen (50,8 procent). Dessa sex länder utgör 23,1 procent av alla med utrikes bakgrund.

Genom rapportserien kan vi bättre förstå förutsättningarna för de utrikes födda och deras inrikesfödda barn. Den samlade kunskapen om dessa sex länder ger oss en bättre förståelse för större grupper såsom svenska medborgare med afrikansk och asiatisk bakgrund.

Inledning

GENOMGÅENDE I RAPPORTEN genomförs indelningar efter bakgrund. I de fall då en individ är född i Sverige med två föräldrar som är födda utomlands men i olika länder prioriteras moderns födelseland. I gruppen ”Sverige” ingår enbart individer födda i Sverige med två föräldrar födda i Sverige. Se Bilaga 1 för detaljerad information om vilka som ingår i respektive indelning. Rapporten fokuserar på grupper med bakgrund i Afrika och Asien med särskilt fokus på länderna Eritrea, Etiopien, Irak, Iran, Somalia och Syrien. Dessa benämns genomgående i rapporten som fokusländerna.

Definitionen utrikes bakgrund används genomgående i rapporten och skiljer sig något från den etablerade definitionen utländsk bakgrund. Utländsk bakgrund inkluderar individer födda i utlandet + individer födda i Sverige med **båda** föräldrarna födda i utlandet. Utrikes bakgrund inkluderar samtliga individer med koppling till utlandet: född i utlandet, **en eller båda** föräldrarna födda i utlandet. Anledningen till användandet av utrikes bakgrund är att i vissa fall, exempelvis avseende ekonomisk standard, särredovisas det inte om individen har en eller båda föräldrarna födda i utlandet. Därmed är det inte möjligt att använda definitionen utländsk bakgrund genomgående i rapporten.

Befolkningen med utrikes bakgrund ökar

Inledningsvis beskrivs befolkningen med utrikes bakgrund enligt följande uppdelning:

- Född i utlandet
- Född i Sverige + en förälder född utomlands
- Född i Sverige + två föräldrar utomlands, prio på moderns födelseland

Sedan år 2015 har Sveriges befolkning vuxit från 9,9 till att år 2022 uppgå till 10,5 miljoner människor. Under samma period ökade antalet personer med utrikes bakgrund[1] från 2,9 miljoner till 3,6 miljoner. Det innebär att hela Sveriges befolkningstillväxt sedan mitten av 2010-talet beror på att befolkningen med utrikes bakgrund har ökat. Idag har mer än en tredjedel av Sveriges befolkning utrikes bakgrund.

I denna rapport läggs särskilt fokus på individer med bakgrund i Asien och Afrika och i synnerhet på sex länder som utgjort en stor andel av Sveriges totala migration under 2000-talet. Tre länder i Afrika: Eritrea, Etiopien och Somalia samt tre länder i Asien: Syrien, Irak och Iran.

Figur 1 presenterar totalbefolkningen i samtliga grupper med utrikes bakgrund i Asien eller Afrika. Grupperna Sverige och ”Övriga världen” exkluderas från figuren[2].

Figur 1. Befolkning 2021, antal

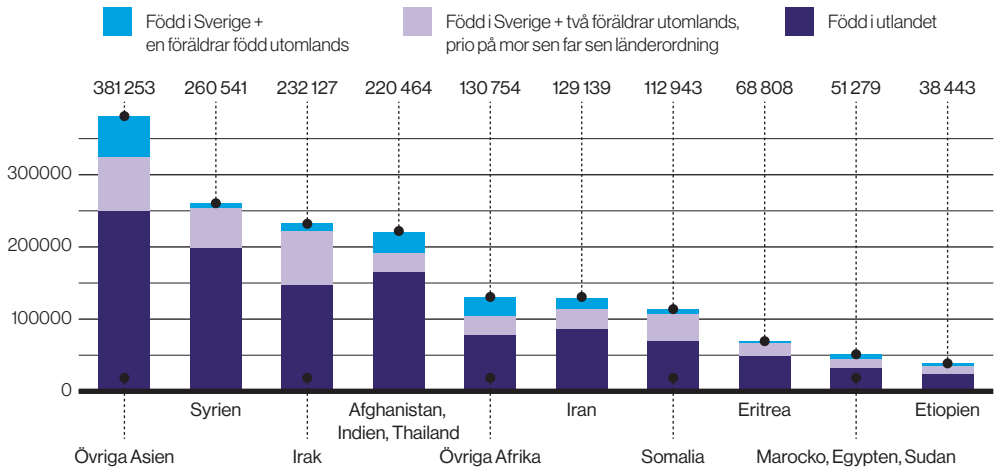

[1] Utrikes bakgrund = En eller båda föräldrarna födda utomlands alternativt född utomlands.

[2] Grupperna ”Sverige” och ”Övriga världen” är med stor marginal de två största grupperna – 6,9 respektive 2,0 miljoner. För att underlätta tolkningen av diagrammet exkluderas därmed dessa från Figur 1.

Figur 2 visar andelarna efter de olika grupperingarna av utrikes bakgrund. Svensksyrier har den största andelen födda i utlandet med 75 procent och ”Övriga världen” har den lägsta andelen på 52 procent. Rimligtvis minskar andelen födda i utlandet med tiden vilket betyder att andelen är störst bland grupper som har kommit till Sverige under det senaste decenniet. Under 2010-talet har det varit stor invandring från Syrien och Afghanistan, vilket förklarar att en stor andel av dessa grupper är födda i utlandet. Bland ”Övriga världen”, som har en lägre andel utrikes födda, finns exempelvis individer från det forna Jugoslavien och Chile som invandrade till Sverige under tidigare decennier.

Figur 3 visar hur stor andel respektive grupp svarar för av Sveriges totala befolkning. Figur visade bland annat att 260 541 individer hade bakgrund i Syrien 2022. Det motsvarar 2,5 procent av Sveriges totala befolkning.

Fördubbling av individer från Syrien sedan 2015

Svensksyrier har sedan 2015 haft den starkaste befolkningsutvecklingen i Sverige. Befolkningen har under perioden fördubblats från 126 468 individer till 260 541 individer. Även svenskeritreaner och individer från Afghanistan, Indien och Thailand har haft en kraftigt positiv befolkningsutveckling.

Foto: Avat Andimeh

Figur 2. Befolkning 2021, andelar

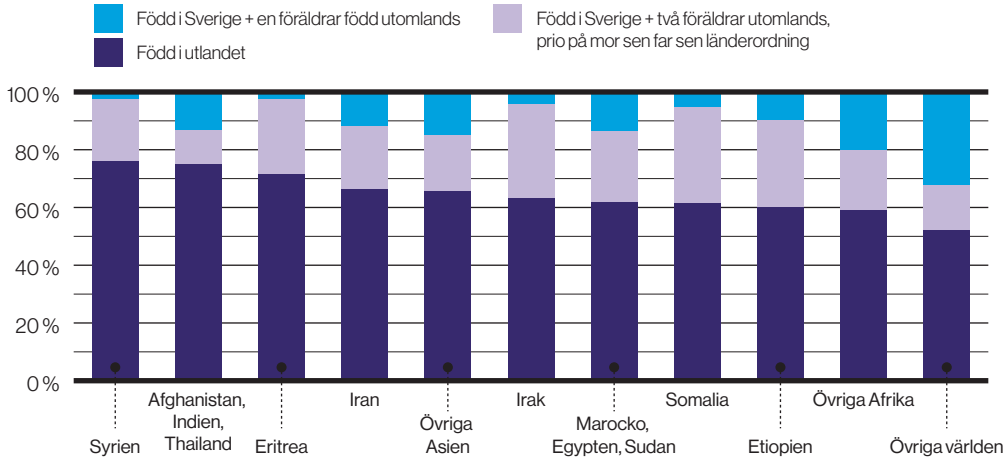

Figur 3. Andel av Sveriges totalbefolkning

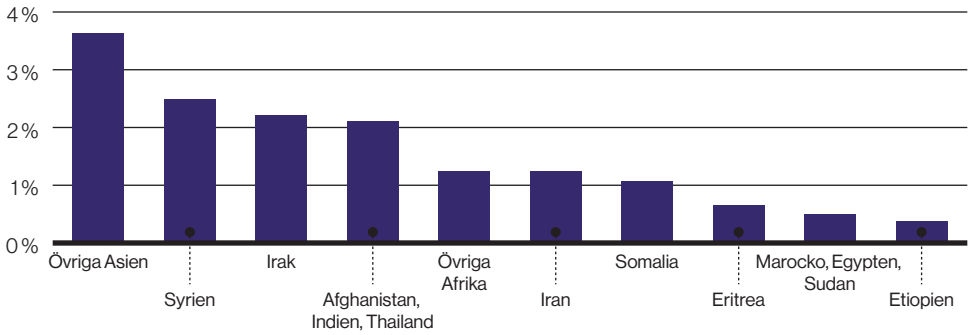

Figur 4. Befolkningsutveckling 2015-2021

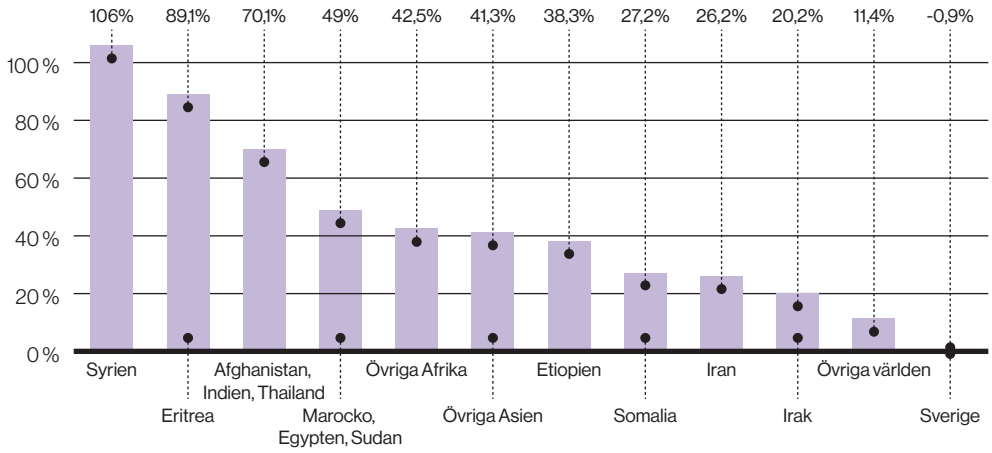

Ekonomisk standard

Det här kapitlet beskriver individer med ett mått som i denna rapport beskrivs som låg ekonomisk standard. se SCB för mer information om tolkning och beräkning[3]. 2021 levde 0,8 procent av befolkningen i Sverige i ett hushåll under dessa förutsättningar.

Figur 5 presenterar andel personer efter låg ekonomisk standard 2021 uppdelat på bakgrund. För att relatera andelarna till något visar den svarta linjen den totala andelen i riket med låg ekonomisk standard. För att exempelvis klassificeras som svenskirakier behöver individen antingen vara född i Irak eller född i Sverige med en eller två föräldrar födda i Irak. Om båda föräldrarna är födda utomlands prioriteras moderns födelseland. I kategorin ”Sverige” inkluderas därmed enbart personer som är födda i Sverige med båda föräldrarna födda i Sverige. För att leva i ett hushåll klassificerat som låg ekonomisk standard behöver inkomsten vara avsevärt lägre än den genomsnittliga nivån. Av de grupper som studeras i denna rapport är det endast grupperna ”Eritrea” och ”Sverige” som har en lägre andel personer som lever under låg ekonomisk standard jämfört med genomsnittet i Sverige. Störst andel har individer med bakgrund i ”Övriga Asien”. Svenskeritreaner är alltså den enda gruppen, av de redovisade, med utrikes bakgrund som har en lägre andel hushåll med låg ekonomisk standard jämfört med

Figur 5. Andel personer efter låg ekonomisk standard 2021 med rikets totala andel

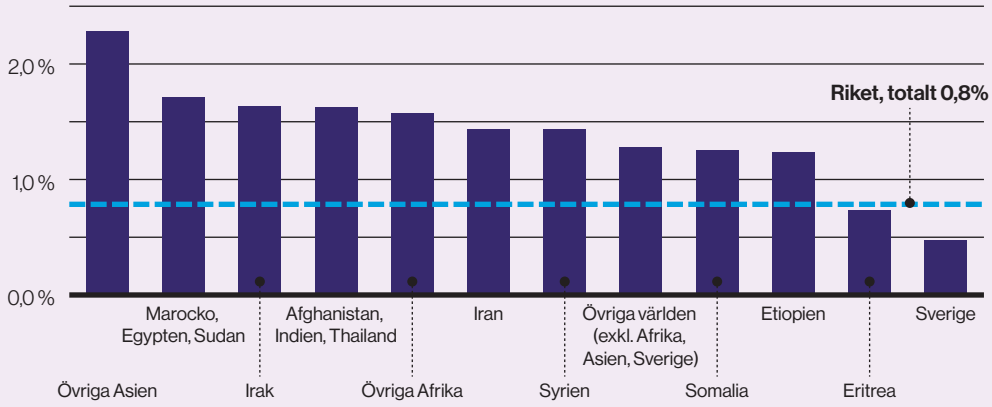

[3] Låg ekonomisk standard definieras enligt följande i denna rapport: personer som lever i ett hushåll som har en disponibel inkomst per konsumtionsenhet som är mindre än 20 procent av medianvärdet för samtliga i riket. Disponibel inkomst avser summan av hushållets samtliga inkomster. Medianvärdet 2021 var 271 400 kr per hushåll, år och konsumtionsenhet (20 procent = 54 280 kr). För mer information om begrepp och beräkningar, se https://www.scb.se/hitta-statistik/artiklar/2016/Att-jamfora-inkomster-for-hushall/

rikets totala andel. Att hamna ovanför linjen betyder att gruppen är överrepresenterad av de med låg ekonomisk standard – med andra ord är det bara grupperna Eritrea och Sverige som är underrepresenterade.

Totalt levde 80 903 med låg ekonomisk standard 2021 i Sverige. Av dessa har drygt 60 procent utrikes bakgrund och resterande individer (40 procent) är födda i Sverige med båda föräldrarna födda i Sverige. Av fokusländerna så svarar svenskirakierna för störst andel (4,5 procent). Individer från fokusländerna svarar totalt för knappt 30 procent av alla individer som lever med låg ekonomisk standard, enligt definitionen i denna rapport.

”Individer från fokusländerna svarar totalt för knappt 30 procent av alla individer som lever med låg ekonomisk standard”

Figur 6. Andelar av de med låg ekonomisk standard efter bakgrund

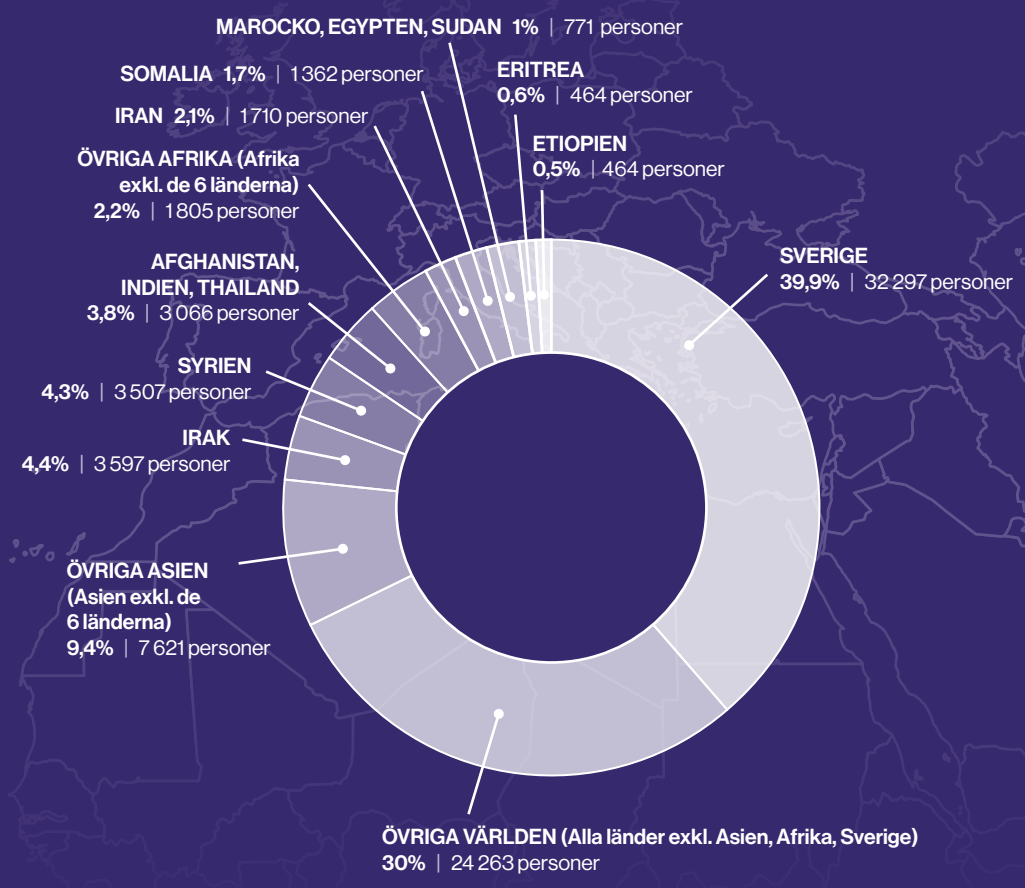

Andelen med låg ekonomisk standard minskar

Vidare presenteras utvecklingen sedan 2015 för samma grupper. Svensksomalier är den enda grupp för vilken andelen med låg ekonomisk standard har ökat, däremot är det viktigt att påpeka att det är små skillnader: från 1,01 procent till 1,25 procent (från 808 individer år 2015 till 1 362 individer år 2021). Den största förbättringen, dvs. där andelen har minskat som mest, uppvisar svenskeritreaner med en minskning på 1,89 procentenheter (från 677 individer till 464).

Bättre förutsättningar för individer födda i Sverige

Följande del delar upp individerna efter födelseland. Född i land X eller född i Sverige med en eller två föräldrar födda i land x[4]. Det innebär att gruppen "Sverige" exkluderas eftersom det inte är möjligt att göra den uppdelningen för denna grupp. Figur 8 visar att det finns märkbara skillnader mellan de som är födda i utlandet eller födda i Sverige. Individer födda i Sverige, med en eller två föräldrar födda utomlands, löper

Figur 7. Utveckling mellan 2015 och 2021 (i procentenheter) – hur har utvecklingen sett ut för individer med olika bakgrund?

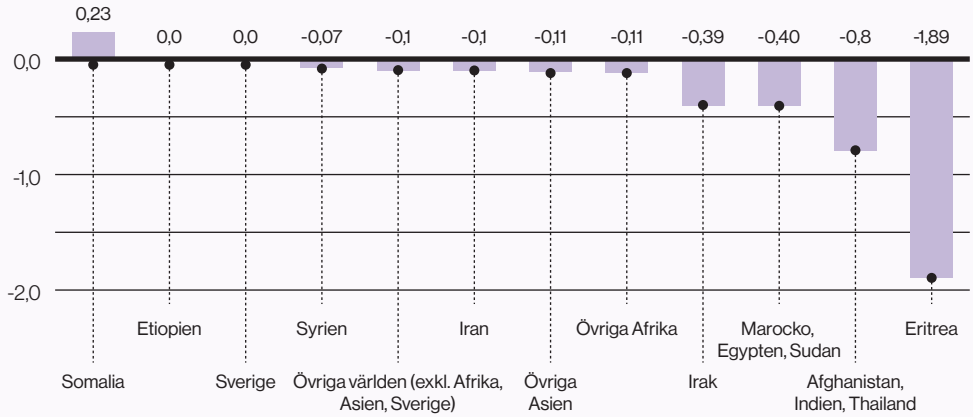

Figur 8. Andel personer efter låg ekonomisk standard 2021 uppdelat på födelseland

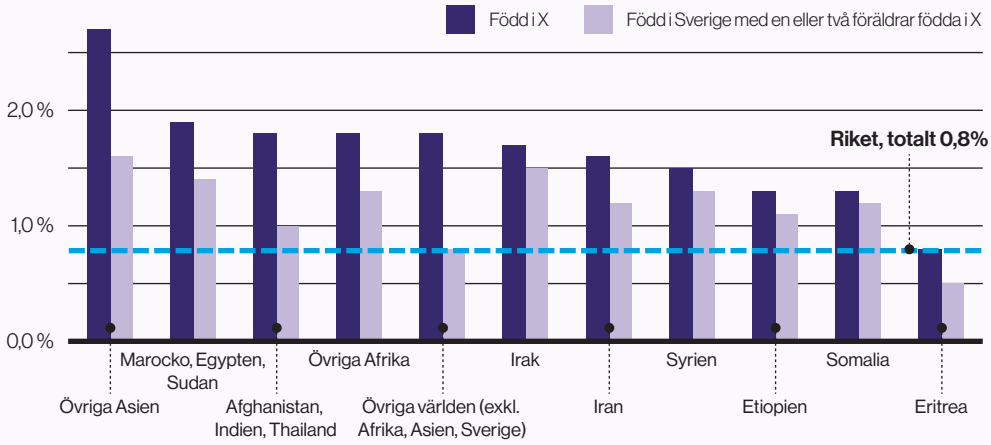

[4] Om båda föräldrarna är födda utomlands men i två olika länder prioriteras moderns födelseland.

mindre risk av att bo i ett hushåll med låg ekonomisk standard jämfört med individer födda i något av de redovisade länderna eller ländergrupperingarna.

Högst andel ekonomiskt utsatta bland ensamstående utan barn

I detta avsnitt redovisas andelen ekonomiskt utsatta bland fokusländerna uppdelat efter hushållstyp, ensamstående eller sammanboende, och med eller utan barn. Även när uppdelningen görs efter hushållstyp och med eller utan barn återfinns liknande mönster eller rangordning mellan länderna som tidigare figurer. Övriga Asien har störst andel ekonomiskt utsatta och svenskeritreaner har lägst andel ekonomiskt utsatta i alla jämförelser.

I Figur 9 och 10 studeras skillnader mellan olika typer av hushåll: ensamstående eller sammanboende och med eller utan barn. Sammantaget kan det konstateras att det är en högre risk för ensamstående att leva under ekonomisk utsatthet jämfört med sammanboende, oavsett bakgrundsland. Dessutom löper hushållstyper utan barn högre risk att leva under ekonomisk utsatthet.

Figur 9. Andel invånare med låg ekonomisk standard efter bakgrund, hushållstyp och utan barn

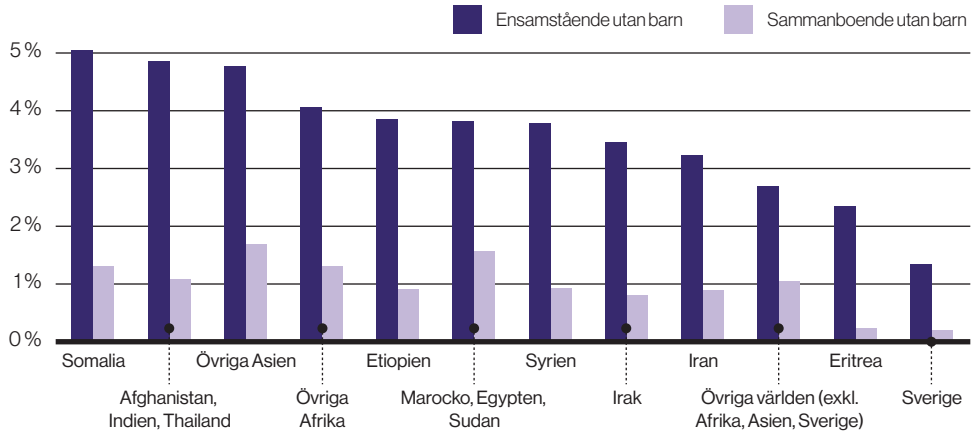

Figur 10. Andel invånare med låg ekonomisk standard efter bakgrund, hushållstyp och barn

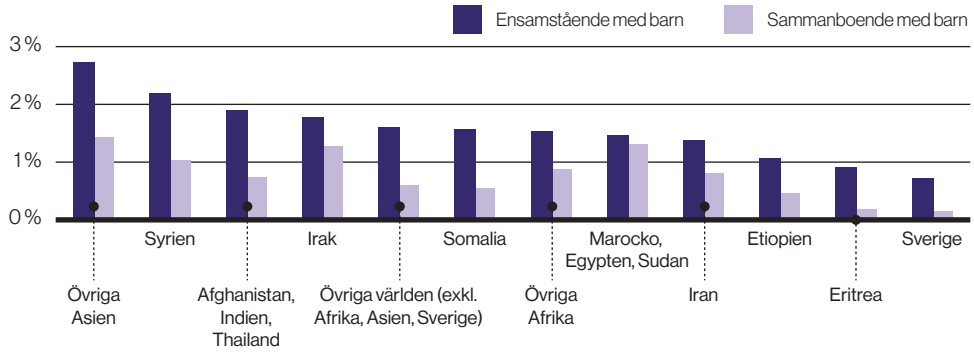

Sysselsättning och branschstruktur

INOM VILKA BRANSCHER arbetar de med utrikes bakgrund? Är det vissa branscher som det är särskilt vanligt förekommande att man arbetar inom om man har utrikes bakgrund? För att svara på dessa frågor jämförs hur sysselsättningen fördelas på olika branscher för olika grupper med utrikes bakgrund. Som jämförelsemått används den branschstruktur som individer födda i Sverige med båda föräldrarna födda i Sverige genererar.

Branschindelningen baseras på SNI-koder[5]. Vilka SNI-koder som ingår i respektive bransch redovisas i Bilaga 2.

Först presenteras en översiktlig figur som inkluderar samtliga individer med utrikes bakgrund. I nästa steg genomförs en uppdelning på Afrika och Asien för att slutligen fokusera på fokusländerna. En grupp definieras som överrepresenterad inom en bransch om andelen är större än andelen utan utrikes bakgrund, dvs. stapeln är högre än linje-punkten.

Som framgår av Figur 11 är individer med utrikes bakgrund överrepresenterade inom följande branscher;

- Transport och magasinering
- Hotell och restaurang
- Enkla företagstjänster
- Vård och omsorg
- Annan service

Figur 11. Andel av sysselsättning uppdelat efter bransch

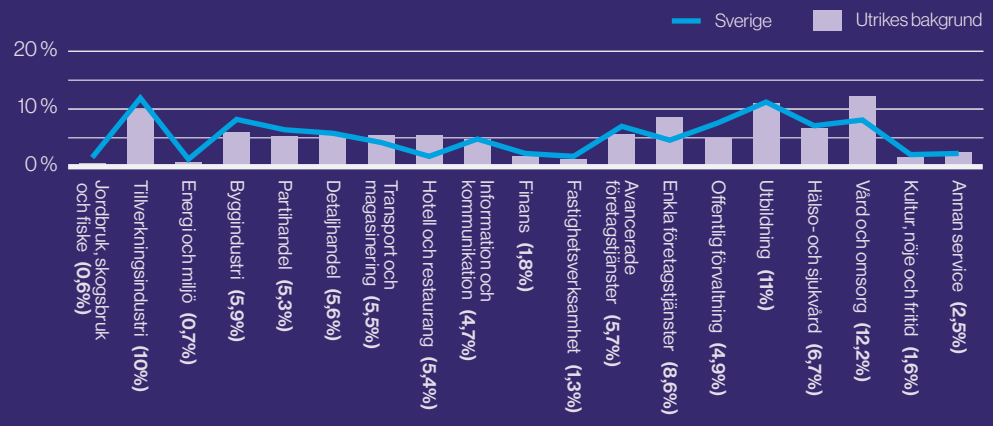

[5] SNI – standard för svensk näringsgrensindelning. En SNI-kod beskriver den verksamhet som bedrivs. För mer info: https://sni2007.scb.se/

Foto: Avat Andimeh

Dessa branscher, som personer med utrikes bakgrund uppvisar en tydlig överrepresentation inom, är därmed viktiga sysselsättningsgeneratorer för denna grupp. Transport och magasinering innefattar bland annat postverksamhet och landtransporter såsom exempelvis taxiverksamhet. Enkla företagstjänster samlar bl.a. resebyråverksamhet, kontorstjänster, bevaknings- och städtjänster. Annan service inkluderar en mängd olika typer av servicefunktioner i samhället såsom ambassadverksamhet och intressebevakning.

Vård och omsorg är den vanligaste branschen bland de med utrikes bakgrund. Hela 12 procent (181 883 individer) av de sysselsatta med utrikes bakgrund arbetar inom vård och omsorg. Vård och omsorg är därmed en väldigt viktig bransch för denna grupp. Byggindustrin och offentlig förvaltning är de branscher där de med utrikes bakgrund är tydligast underrepresenterade.

I Figur 12 presenteras hur sysselsättningen för individer med bakgrund i Asien och Afrika fördelas mellan branscherna.

Figur 12 visar att vård och omsorg är den van-

Figur 12. Andel av sysselsättningen efter bransch för individer med bakgrund i Asien

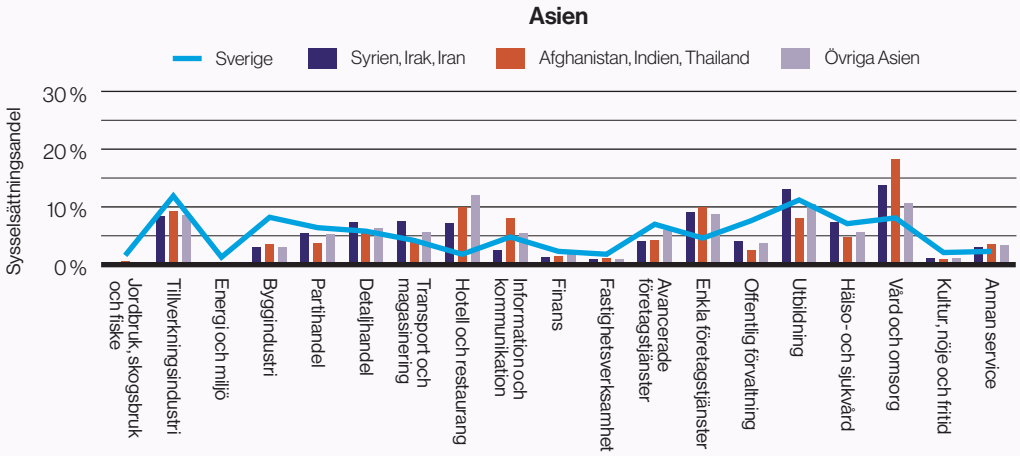

Figur 13. Andel av sysselsättningen efter bransch för individer med bakgrund i Afrika

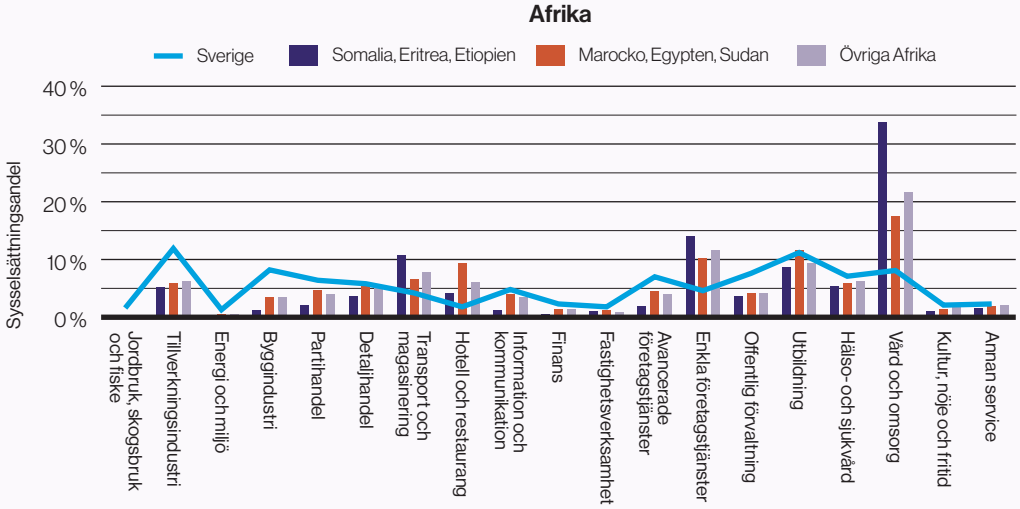

ligaste branschen bland individer med bakgrund i Syrien, Irak, Iran, Afghanistan, Indien och Thailand. Även för personer med bakgrund i Afghanistan, Indien och Thailand är vård och omsorg den vanligaste branschen. Nästan en femtedel (16 237 av 88 882 individer) av de sysselsatta inom denna grupp arbetar inom vård och omsorg. Bland individer med bakgrund i övriga Asien är hotell- och restaurang den vanligaste branschen.

Om fokus istället riktas på Afrika – Figur 13 – blir det tydligt att en ännu större andel arbetar inom vård och omsorg. För samtliga tre ländergrupperingar är vård och omsorg den vanligaste branschen. Inom gruppen ”Somalia, Eritrea och Etiopien” arbetar nästan 34 procent (23 074 individer) inom vård och omsorg och denna grupp svarar för 5 procent av den totala sysselsättningen inom branschen.

Slutligen presenteras två figurer som redovisar hur sysselsättningen för individer med bakgrund i Syrien, Irak, Iran och Somalia, Eritrea och Etiopien fördelas mellan branscher. Figur 14 visar att vård och omsorg är den vanligaste branschen att arbeta inom för svensk-

Figur 14. Andel av sysselsättningen efter bransch för individer med bakgrund i Syrien, Irak och Iran

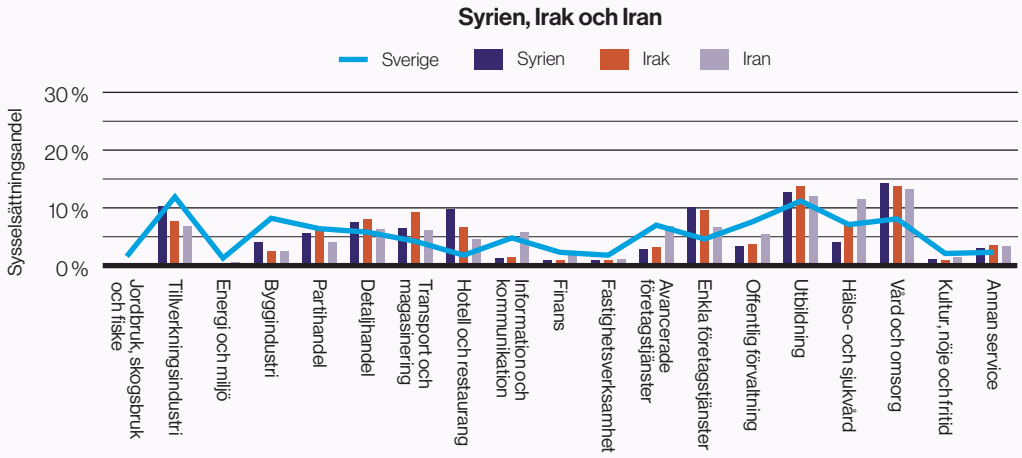

Figur 15. Andel av sysselsättningen efter bransch för individer med bakgrund i Somalia, Eritrea, Etiopien

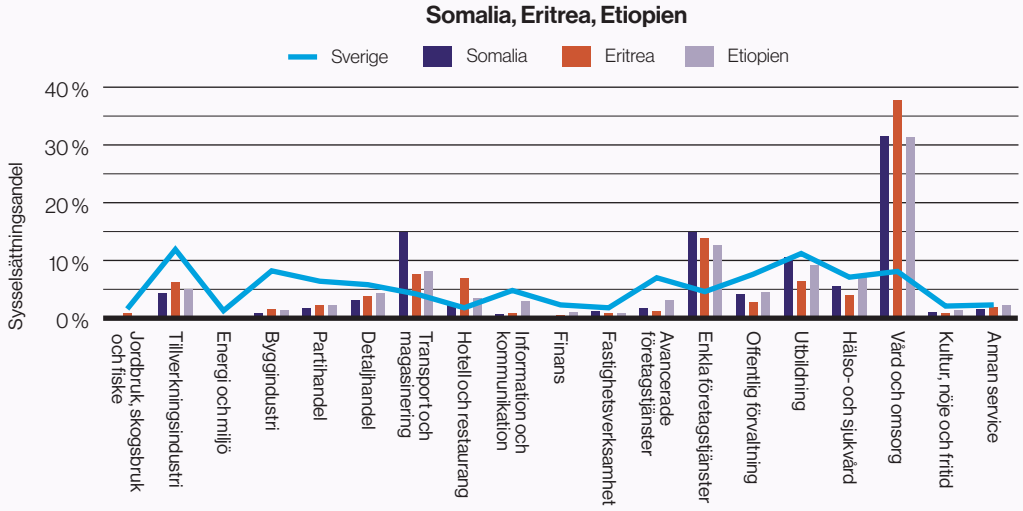

syrier, svenskirakier och svenskiranier, men det är nästan lika vanligt att arbeta med utbildning. Svenskiranier är överrepresenterade inom hälso- och sjukvård. Svenskirakier skiljer sig tydligast från övriga två inom ”transport och magasinering” där de uppvisar en betydligt högre sysselsättningsandel jämfört med de övriga två grupperna. Figur 14 visar var svensksomalier, svensketiopier och svenskeritreaner arbetar. 38 procent av svenskeritreaner arbetar inom vård och omsorg. Det är den högsta sysselsättningsandelen som en enskild grupp uppvisar bland de grupper som studerats här.

Figur 15 visar var svensksomalier, svensketiopier och svenskeritreaner arbetar. 38 procent av svenskeritreaner arbetar inom vård och omsorg (9 415 av 24 942 individer). Det är den högsta sysselsättningsandelen som en enskild grupp uppvisar bland de grupper som studeras i rapporten.

Det tycks finnas en tydlig skillnad mellan Asien och Afrika. Betydligt fler med ursprung från Afrika arbetar inom vård och omsorg jämfört med Asien. Detta trots att även asiatiska länder var överrepresenterade inom vård och omsorg i en jämförelse med individer utan utrikes bakgrund. Svensksomalier skiljer sig från övriga grupper tydligast inom ”transport och magasinering”, likt svenskirakier i Figur 14. Svenskeritreaner skiljer sig genom att vara tydligt överrepresenterade inom hotell och restaurang.

”Av individer med bakgrund i Somalia, Eritrea och Etiopien arbetar nästan 34 procent inom vård och omsorg och denna grupp svarar för 5 procent av den totala sysselsättningen inom branschen.”

Foto: Avat Andimeh

Valdeltagande

DENNA DEL AV RAPPORTEN studerar valdeltagandet bland olika grupper i Sverige. Dels studeras hur valdeltagandet skiljer sig mellan individer födda i olika länder, dels studeras hur valdeltagandet ser ut i utsatta områden efter polisens indelning av **särskilt utsatt område**, **utsatt område** och **riskområde**[6].

Den valstatistik som används i denna rapport inkluderar statistik från de två senaste riksdags- och kommunalvalen (2018 och 2022). Därmed är det även möjligt att studera hur valdeltagandet har förändrats mellan valen.

Fokusländerna

Först presenteras valdeltagandet med skillnader i riksdagsvalet och kommunalvalet 2018 och 2022 för individer med bakgrund i Eritrea, Etiopien, Irak, Iran, Somalia och Syrien.

Figur 16 visar att det totala valdeltagandet i riksdagsvalet 2022 var 84,2 procent av de röstberättigade invånarna i Sverige. Samtliga studerade grupper uppvisade ett lägre valdeltagande jämfört med riket. Högst valdeltagande hade svenskiranierna med 71,2 procent

Figur 16. Valdeltagande bland fokusländerna i **riksdagsvalet 2022**, sorterat efter totalt valdeltagande

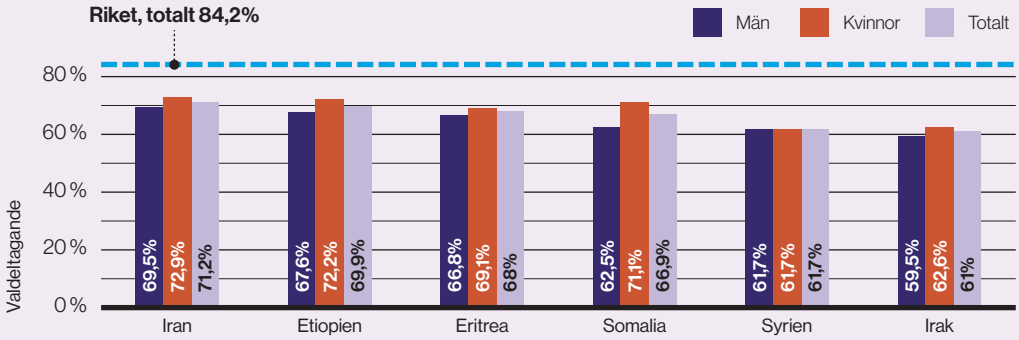

Figur 17. Valdeltagande bland fokusländerna i **kommunalvalet 2022**, sorterat efter totalt valdeltagande

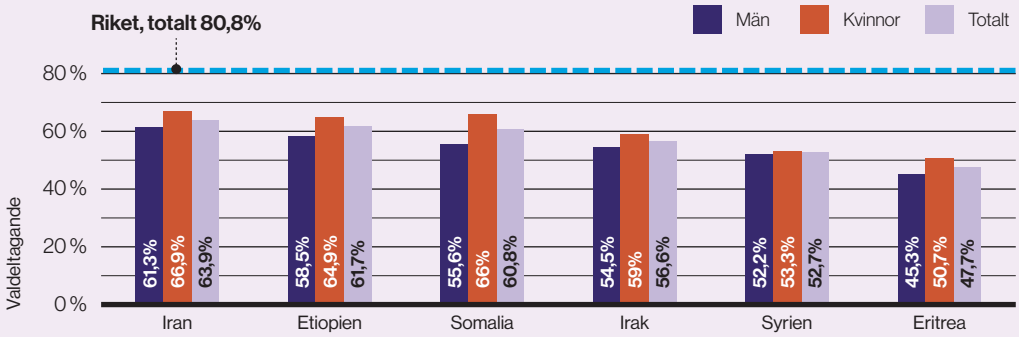

[6] För detaljerad beskrivning av vad som ingår i klassificeringen av utsatta områden, se https://polisen.se/om-polisen/polisens-arbete/utsatta-omraden/

Foto: Avat Andimeh

”Valdeltagandet bland svensksomalier sjönk med 12 procentenheter i riksdagsvalet 2022 jämfört med 2018.”

och lägst valdeltagande hade svenskirakierna med 61,0 procent.

Figur 17 visar att valdeltagandet i kommunalvalet generellt var lägre än i riksdagsvalet, 80,8 procent mot 84,2 procent. Störst skillnad mellan valdeltagande i riksdagsval och kommunalval är det bland svenskeritreaner: 69,1 procent mot 47,7 procent. I de flesta fall är valdeltagandet bland de studerade grupperna 10 procent högre i riksdagsvalet än i kommunvalet.

Statistiken visar att valdeltagandet sjönk mellan valen 2018 och 2022, både i riksdagsvalet och kommunalvalet. För grupper med utrikes bakgrund var minskningen dessutom större jämfört med den totala minskningen i landet. Figur 18 visar att det totala valdeltagandet minskade med 3 procentenheter. Minskningen är betydligt större i samtliga grupper av fokusländerna. Svensksomalier uppvisade den största minskningen i valdeltagande med 12,2 procentenheter, från 79,1 procent till 66,9 procent. Svensksomalier hade det högsta valdeltagandet (bland fokusländerna) i riksdagsvalet 2018. 2022 hade svenskiranier, svensketiopier och svenskeritreaner alla ett högre valdeltagande än svensksomalierna.

Även i kommunalvalet var minskningen som minst för svenskiranierna, även om det precis som i riksdagsvalet var en stor minskning i valdeltagande för denna grupp (8 procentenheter).

Figur 18. Valdeltagande riksdagsval, skillnad 2022 mot 2018

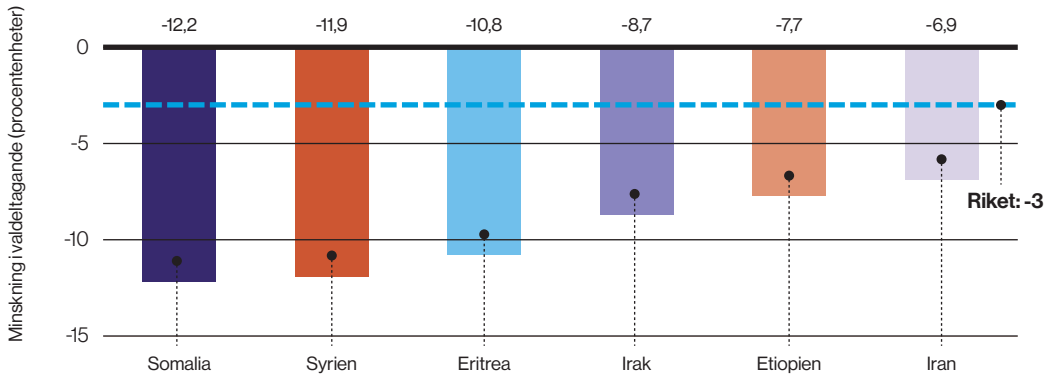

Figur 19. Valdeltagande kommunalval, skillnad 2022 mot 2018

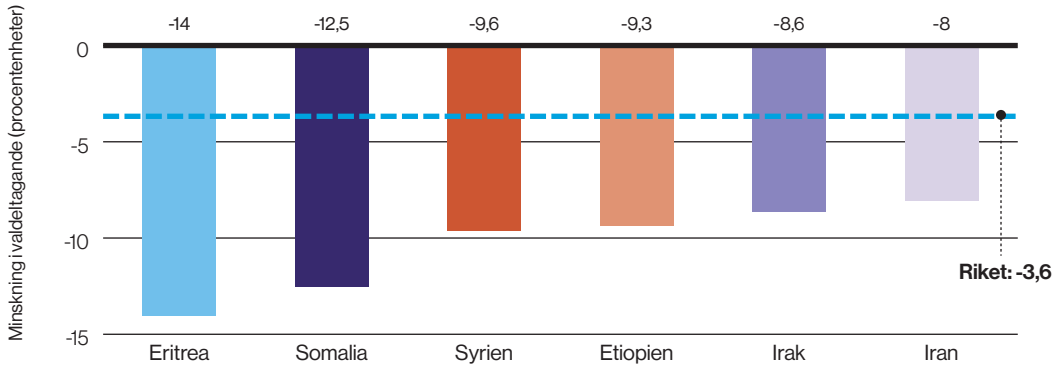

Högre valdeltagande bland individer födda i Sverige

Figur 20 visar valdeltagandet bland fokusländerna uppdelat efter födelseland. Valdeltagandet är bland samtliga fokusländerna högre för individer födda i Sverige med en eller två föräldrar födda utomlands jämfört med de som är födda i fokusland X.

Figur 21 visar, likt Figur 20, en uppdelning efter födelseland. Figuren visar skillnaden i valdeltagande mellan riksdagsvalen 2018 och 2022. Störst minskning i valdeltagande uppvisar svensksomalier födda i Somalia med en minskning på 13 procentenheter. Minst minskning, sex procentenheter, uppvisas bland svenskiranier och svensksyrier som är födda i Sverige.

Figur 20. Valdeltagande i riksdagsval 2022 bland individer med bakgrund i fokusländerna. Uppdelning efter födelseland, Sverige eller utomlands.

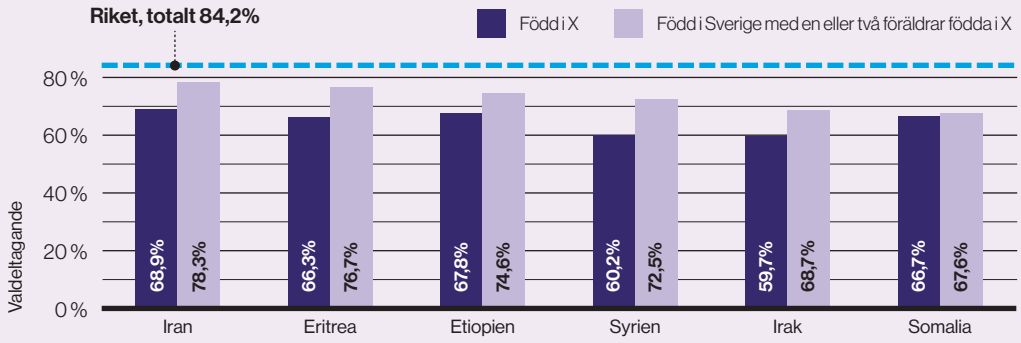

Figur 21. Minskning i valdeltagande mellan riksdagsvalen 2018 och 2022.

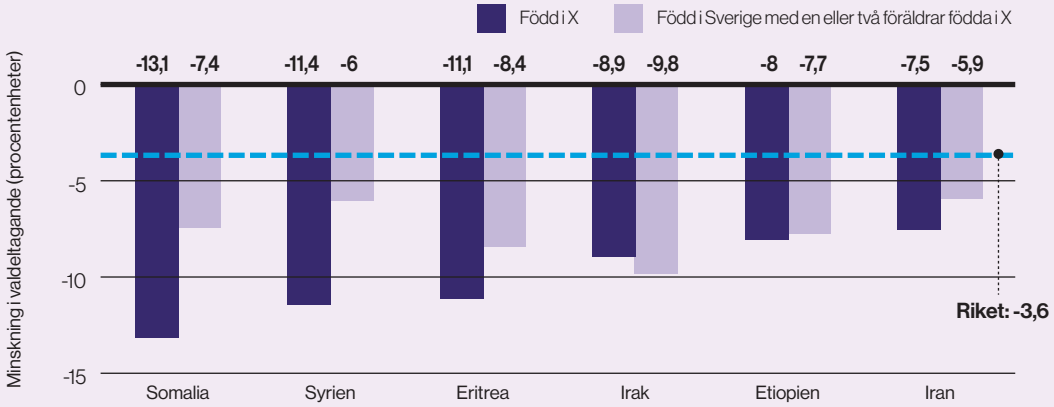

Utsatta områden

2021 klassificerade polisen totalt 61 områden i Sverige som utsatta[7], varav 19 områden klassas som särskilt utsatta, 14 som riskområde och 28 som utsatt. 26 av dessa områden finns i någon av storstadsregionerna: 14 i Stockholm, 8 i Göteborg och 4 i Malmö. Figur 22 visar att valdeltagandet i dessa grupper var betydligt lägre än riket i stort, som var 84,2 procent. Även i de utsatta områdena har kvinnorna ett större valdeltagande jämfört med männen.

Av de utsatta områdena är valdeltagandet som lägst i de särskilt utsatta områdena. Figur 23 visar valdeltagandet i samtliga 19 områden klassade som särskilt utsatt i riksdagsvalet 2022. Staplarna har färglagts efter geografi: Sveriges tre storstadsområden har tilldelats var sin färg och områden i övriga delar har tilldelats en och samma färg. I storstadsområdet Stockholm ingår hela Stockholms län, vilket innebär att exempelvis Ronna/Geneta/Lina i Södertälje ingår i Stockholm. Detta område är även det område som hade lägst valdeltagande bland samtliga särskilda utsatta områden. Överlag tycks det finnas ett mönster att områden i Stockholm och Göteborg generellt har ett lägre valdeltagande jämfört med områden i andra delar av Sverige. Motsvarande figurer som Figur 23

Figur 22. Valdeltagande i **utsatta områden**, riksdagsvalet 2022

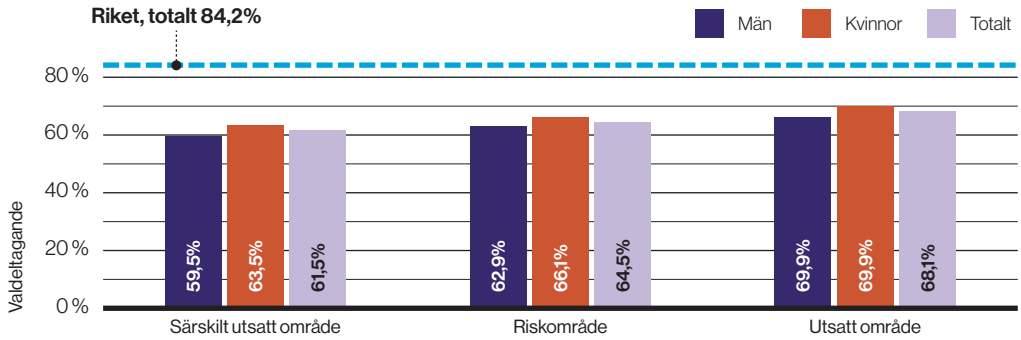

Figur 23. Valdeltagande i **särskilt utsatta områden**, riksdagsvalet 2022

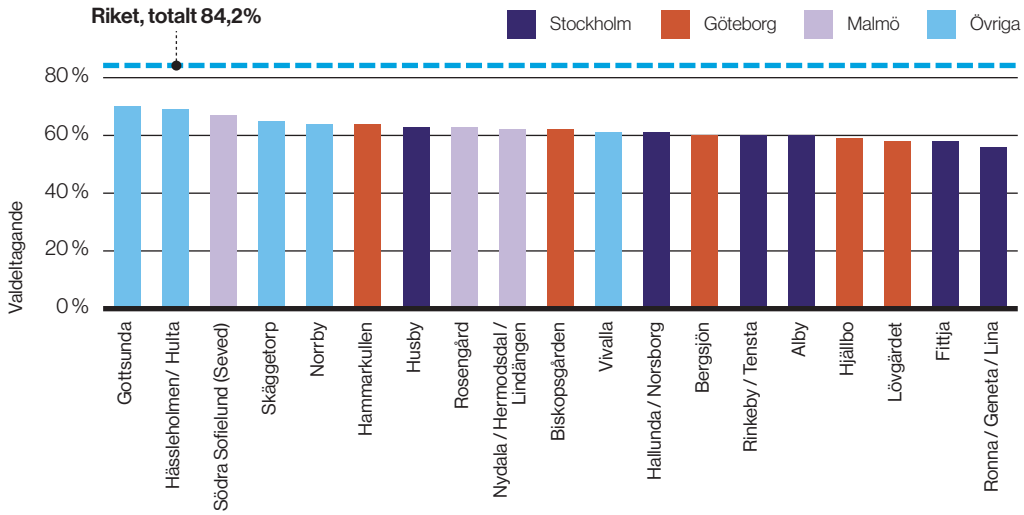

[7] Polisens lägesbild över kriminell påverkan i samhället 2021. Länk: https://polisen.se/om-polisen/polisens-arbete/utsatta-omraden/

och Figur 24 med utsatta områden och riskområden finns att tillgå i Bilaga 4.

I riskområden och utsatta områden har valdeltagandet minskat. Störst minskning bland de utsatta områdena uppvisar Andersberg (minus 13 procentenheter) i Halmstad och bland riskområden Tjärna ängar i Borlänge (minus 13 procentenheter).

Figur 25 presenterar en mer detaljerad bild av hur valdeltagandet ser ut i de största områdena inom respektive geografisk kategori. Av de utsatta områdena är följande områden störst, avseende befolkning, i respektive geografisk kategori: Rinkeby/Tensta i Stockholm, Biskopsgården i Göteborg, Nydala/Hermodsdal i Malmö och Söder i Helsingborg. Figur 25 visar hur valdeltagandet skiljer sig mellan bakgrund avseende födelseland och föräldrarnas födelseland. Figuren visar att valdeltagandet i samtliga fall är som högst bland inrikes födda med två inrikes födda föräldrar. Mönstret följer vad som har visats tidigare med ett lägre valdeltagande bland individer med utrikes bakgrund. Men även individer födda inrikes med två föräldrar födda inrikes uppvisar ett betydligt lägre valdeltagande jämfört med riket totalt i dessa områden. Figuren indikerar att valdeltagandet ökar med tiden i Sverige. Exempelvis tenderar valdeltagandet att vara högre om en individ är född i Sverige och även har en förälder född i Sverige jämfört med född i Sverige men båda föräldrarna födda utrikes. Bilaga 5 presenterar samma statistik som Figur 25 för samtliga utsatta områden uppdelat på kön samt totalen.

Figur 24. Valdeltagande i **särskilt utsatta områden**, skillnad, i procentenheter, mellan riksdagsvalen 2018 och 2022

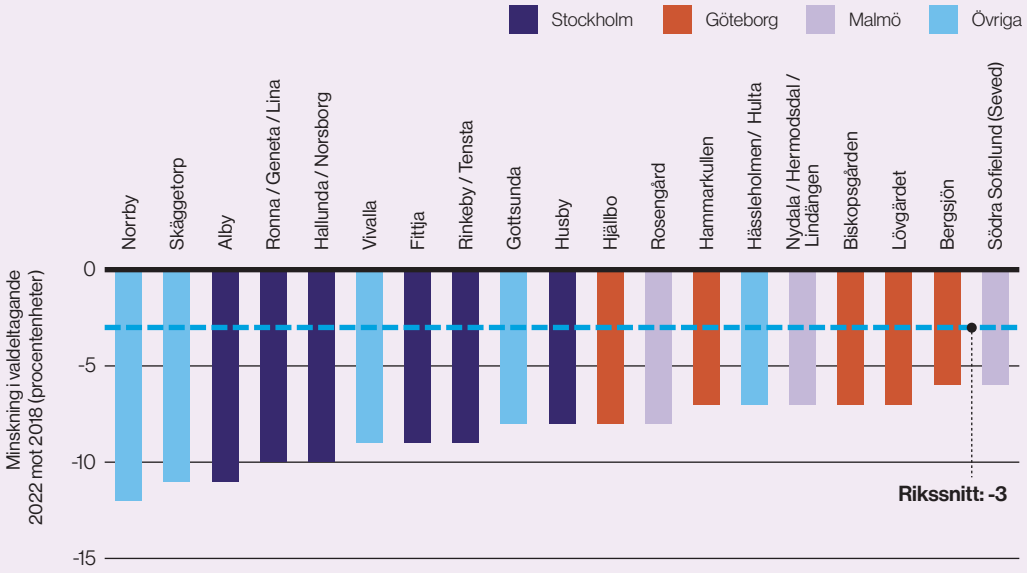

Figur 25. Valdeltagande i det mest befolkade utsatta området efter geografisk kategori, riksdagsvalet 2022

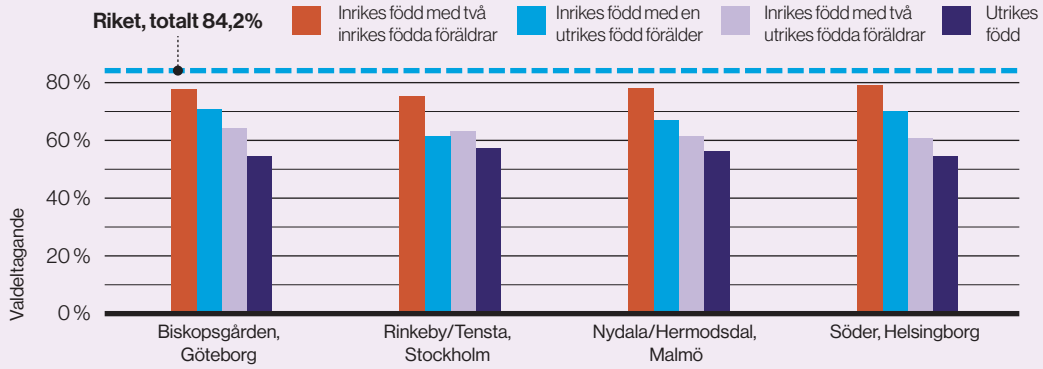



Bilaga 1: Bakgrund

Namn	Info
Afghanistan, Indien, Thailand	Individer födda i Afghanistan, Indien eller Thailand alternativt en eller två föräldrar födda i något av länderna
Eritrea	Individer födda i Eritrea alternativt en eller två föräldrar födda i Eritrea
Etiopien	Individer födda i Etiopien alternativt en eller två föräldrar födda i Etiopien
Irak	Individer födda i Irak alternativt en eller två föräldrar födda i Irak
Iran	Individer födda i Iran alternativt en eller två föräldrar födda i Iran
Marocko, Egypten, Sudan	Individer födda i Marocko, Egypten eller Sudan alternativt en eller två föräldrar födda i något av länderna
Somalia	Individer födda i Somalia alternativt en eller två föräldrar födda i Somalia
Sverige	Individer födda i Sverige samt båda föräldrarna födda i Sverige
Syrien	Individer födda i Syrien alternativt en eller två föräldrar födda i Syrien
Övriga Afrika	Individer födda i Afrika exklusive Egypten, Eritrea, Etiopien, Marocko, Somalia eller Sudan alternativt en eller två föräldrar födda i något av länderna
Övriga Asien	Individer födda i Asien exklusive Afghanistan, Indien, Irak, Iran, Syrien eller Thailand alternativt en eller två föräldrar födda i något av länderna
Övriga Världen	Individer födda utanför Sverige, Afrika eller Asien alternativt en eller två föräldrar födda i något av länderna.

Bilaga 2: SNI-grupper i respektive branschgrupp

Branschgrupp	SNI-grupp (tvåsiffer-nivå)
Jordbruk, skogsbruk och fiske	1-3
Tillverkningsindustri	7-33
Energi och miljö	35-39
Byggindustri	41-43
Partihandel	45-46
Detaljhandel	47
Transport och magasinering	49-53
Hotell och restauranger	55-56
Information och kommunikation	58-63
Finans	64-66
Fastighetsverksamhet	68
Avancerade företagstjänster	69-75
Enkla företagstjänster	77-82
Offentlig förvaltning	84
Utbildning	85
Hälso- och sjukvård	86
Vård och omsorg	87-88
Kultur, nöje och fritid	90-93
Annan service	94-99

SNI-grupp (tvåsiffer-nivå)	Branschinfo
1	Jordbruk och jakt samt service i anslutning härtill
2	Skogsbruk
3	Fiske och vattenbruk
7	Utvinning av metallmalmer
8	Annan utvinning av mineral
9	Service till utvinning
10	Livsmedelsframställning
11	Framställning av drycker
12	Tobaksvarutillverkning
13	Textilvarutillverkning
14	Tillverkning av kläder
15	Tillverkning av läder, läder- och skinnvaror m.m.
16	Tillverkning av trä och varor av trä, kork, rotting o.d. utom möbler
17	Pappers- och pappersvarutillverkning
18	Grafisk produktion och reproduktion av inspelningar
19	Tillverkning av stenkolsprodukter och raffinerade petroleumprodukter
20	Tillverkning av kemikalier och kemiska produkter
21	Tillverkning av farmaceutiska basprodukter och läkemedel
22	Tillverkning av gummi- och plastvaror
23	Tillverkning av andra icke-metalliska mineraliska produkter
24	Stål- och metallframställning
25	Tillverkning av metallvaror utom maskiner och apparater
26	Tillverkning av datorer, elektronikvaror och optik
27	Tillverkning av elapparatur
28	Tillverkning av övriga maskiner
29	Tillverkning av motorfordon, släpfordon och påhängsvagnar
30	Tillverkning av andra transportmedel
31	Tillverkning av möbler
32	Annan tillverkning
33	Reparation och installation av maskiner och apparater

SNI-grupp (tvåsiffer-nivå)	Branschinfo
35	Försörjning av el, gas, värme och kyla
36	Vattenförsörjning
37	Avloppsrening
38	Avfallshantering; återvinning
39	Sanering, efterbehandling av jord och vatten samt annan verksamhet för föroreningsbekämpning
41	Byggande av hus
42	Anläggningsarbeten
43	Specialiserad bygg- och anläggningsverksamhet
45	Handel samt reparation av motorfordon och motorcyklar
46	Parti- och provisionshandel utom med motorfordon
47	Detaljhandel utom med motorfordon och motorcyklar
49	Landtransport; transport i rörsystem
50	Sjötransport
51	Lufttransport
52	Magasinering och stödtjänster till transport
53	Post- och kurirverksamhet
55	Hotell- och logiverksamhet
56	Restaurang-, catering och barverksamhet
58	Förlagsverksamhet
59	Film-, video- och TV-programverksamhet, ljudinspelningar och fonogramutgivning
60	Planering och sändning av program
61	Telekommunikation
62	Dataprogrammering, datakonsultverksamhet o.d.
63	Informationstjänster
64	Finansiella tjänster utom försäkring och pensionsfondsverksamhet
65	Försäkring, återförsäkring och pensionsfondsverksamhet utom obligatorisk socialförsäkring
66	Stödtjänster till finansiella tjänster och försäkring
68	Fastighetsverksamhet
69	Juridisk och ekonomisk konsultverksamhet

SNI-grupp (tvåsiffer-nivå)	Branschinfo
70	Verksamheter som utövas av huvudkontor; konsulttjänster till företag
71	Arkitekt- och teknisk konsultverksamhet; teknisk provning och analys
72	Vetenskaplig forskning och utveckling
73	Reklam och marknadsundersökning
74	Annan verksamhet inom juridik, ekonomi, vetenskap och teknik
75	Veterinärverksamhet
77	Uthyrning och leasing
78	Arbetsförmedling, bemanning och andra personalrelaterade tjänster
79	Resebyrå- och researrangörsverksamhet och andra resetjänster och relaterade tjänster
80	Säkerhets- och bevakningsverksamhet
81	Fastighetsservice samt skötsel och underhåll av grönytor
82	Kontorstjänster och andra företagstjänster

SNI-grupp (tvåsiffer-nivå)	Branschinfo
84	Offentlig förvaltning och försvar; obligatorisk socialförsäkring
85	Utbildning
86	Hälso- och sjukvård
87	Vård och omsorg med boende
88	Öppna sociala insatser
90	Konstnärlig och kulturell verksamhet samt underhållningsverksamhet
91	Biblioteks-, arkiv- och museiverksamhet m.m.
92	Spel- och vadhållningsverksamhet
93	Sport-, fritids- och nöjesverksamhet
94	Intressebevakning; religiös verksamhet
95	Reparation av datorer, hushållsartiklar och personliga artiklar
96	Andra konsumenttjänster
97	Förvärvsarbete i hushåll
99	Verksamhet vid internationella organisationer, utländska ambassader o.d.

Bilaga 3 – Valdeltagande fokusländer

Valdeltagande (%) riksdagsval 2022

Kön	Land	Född i X	Född i Sverige med en eller två föräldrar födda i X	Totalt
Kvinnor	Eritrea	67	84	69
Kvinnor	Etiopien	69	81	72
Kvinnor	Irak	61	74	63
Kvinnor	Iran	70	83	73
Kvinnor	Somalia	70	76	71
Kvinnor	Syrien	59	77	62
Män	Eritrea	66	70	67
Män	Etiopien	67	68	68
Män	Irak	59	64	60
Män	Iran	68	74	70
Män	Somalia	63	60	63
Män	Syrien	61	69	62
Totalt	Eritrea	66	77	68
Totalt	Etiopien	68	75	70
Totalt	Irak	60	69	61
Totalt	Iran	69	78	71
Totalt	Somalia	67	68	67
Totalt	Syrien	60	73	62

Skillnad i valdeltagande (procentenheter) riksdagsval 2022 mot 2018

Kön	Land	Född i X	Född i Sverige med en eller två föräldrar födda i X	Totalt
Kvinnor	Eritrea	-12	-5	-11
Kvinnor	Etiopien	-9	-6	-8
Kvinnor	Irak	-9	-9	-8
Kvinnor	Iran	-8	-5	-7
Kvinnor	Somalia	-12	-7	-11
Kvinnor	Syrien	-13	-6	-13
Män	Eritrea	-10	-12	-11
Män	Etiopien	-7	-9	-8
Män	Irak	-9	-11	-9
Män	Iran	-7	-7	-7
Män	Somalia	-14	-8	-13
Män	Syrien	-11	-6	-11
Totalt	Eritrea	-11	-8	-11
Totalt	Etiopien	-8	-8	-8
Totalt	Irak	-9	-10	-9
Totalt	Iran	-8	-6	-7
Totalt	Somalia	-13	-7	-12
Totalt	Syrien	-11	-6	-12

Valdeltagande (%) kommunalval 2022

Kön	Land	Född i X	Född i Sverige med en eller två föräldrar födda i X	Totalt
Kvinnor	Eritrea	48	84	51
Kvinnor	Etiopien	60	80	65
Kvinnor	Irak	57	73	59
Kvinnor	Iran	63	82	67
Kvinnor	Somalia	65	75	66
Kvinnor	Syrien	51	76	53
Män	Eritrea	44	69	45
Män	Etiopien	56	67	59
Män	Irak	53	63	55
Män	Iran	59	72	61
Män	Somalia	55	59	56
Män	Syrien	51	67	52
Totalt	Eritrea	46	76	48
Totalt	Etiopien	58	74	62
Totalt	Irak	55	68	57
Totalt	Iran	61	77	64
Totalt	Somalia	60	67	61
Totalt	Syrien	51	71	53

Skillnad i valdeltagande (procentenheter) kommunalval 2022 mot 2018

Kön	Land	Född i X	Född i Sverige med en eller två föräldrar födda i X	Totalt
Kvinnor	Eritrea	-13	-5	-13
Kvinnor	Etiopien	-10	-6	-9
Kvinnor	Irak	-9	-9	-8
Kvinnor	Iran	-8	-4	-7
Kvinnor	Somalia	-12	-6	-12
Kvinnor	Syrien	-10	-6	-10
Män	Eritrea	-15	-12	-15
Män	Etiopien	-10	-10	-10
Män	Irak	-9	-10	-9
Män	Iran	-9	-7	-9
Män	Somalia	-14	-8	-13
Män	Syrien	-9	-6	-9
Totalt	Eritrea	-14	-9	-14
Totalt	Etiopien	-10	-8	-9
Totalt	Irak	-9	-9	-9
Totalt	Iran	-9	-6	-8
Totalt	Somalia	-13	-7	-13
Totalt	Syrien	-9	-6	-10

Bilaga 4: Figurer med valdeltagande i utsatta områden och riskområden

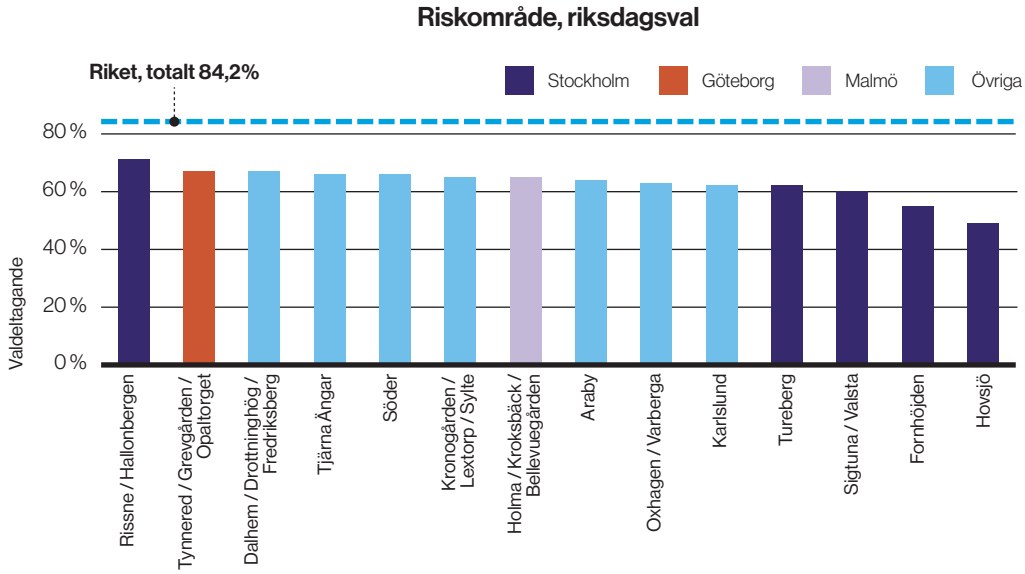

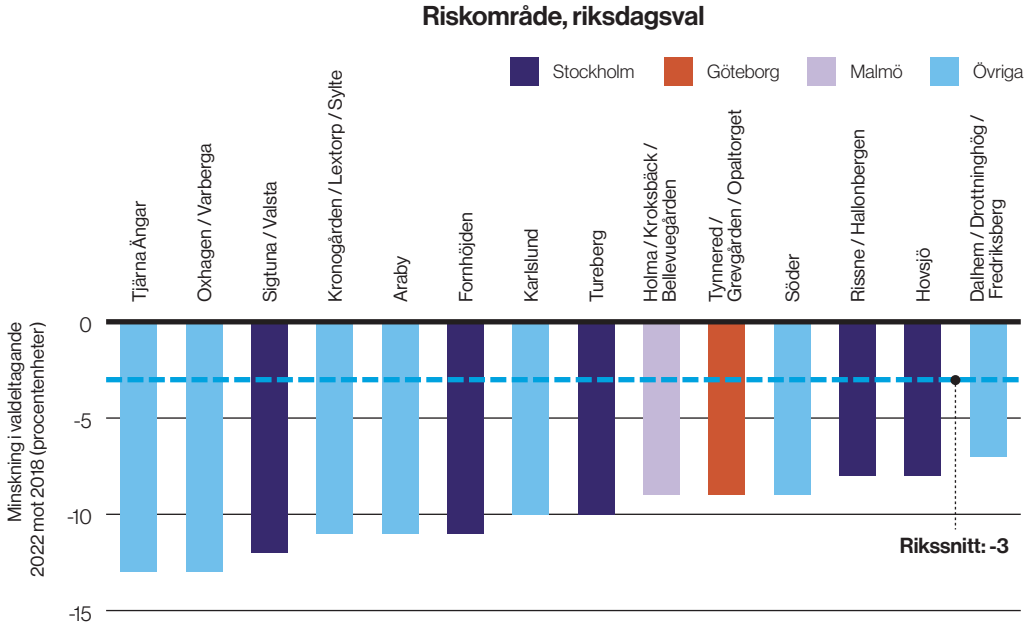

Utsatt område, riksdagsval

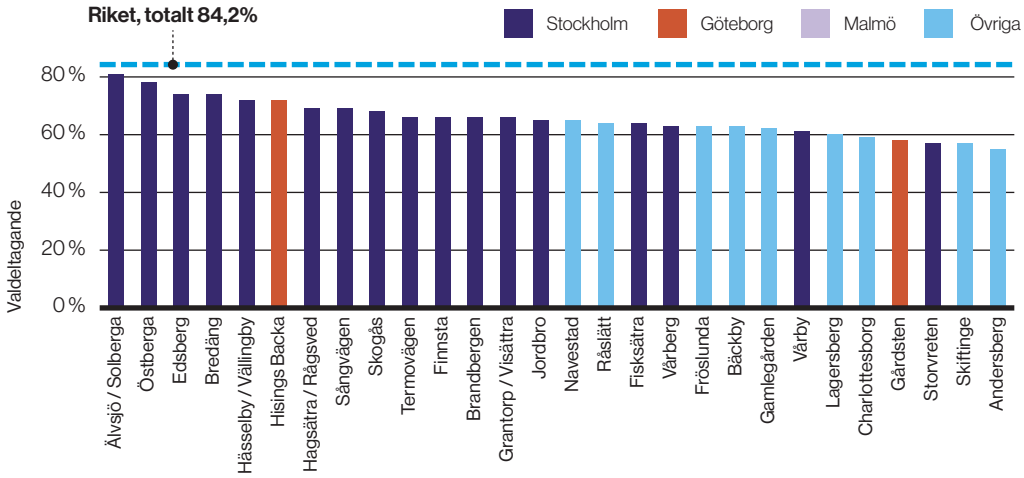

Utsatt område, riksdagsval

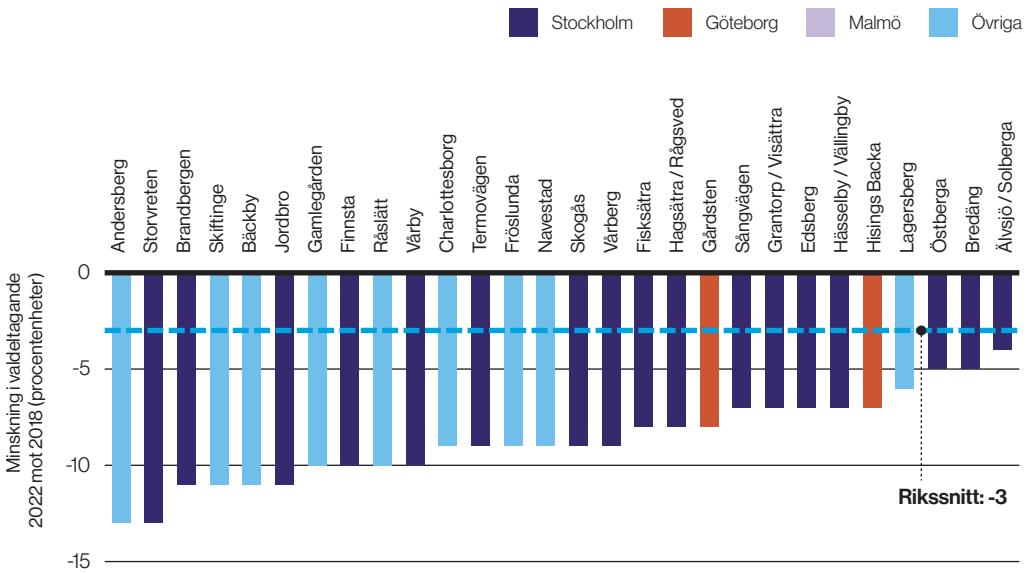

Bilaga 5: Tabell med valdeltagande i utsatta områden
Totalt, valdeltagande riksdagsval 2022 (%)

Område	Geografi	Typ av område	Inrikes född med två utrikes födda föräldrar	Inrikes född med en inrikes född förälder	Inrikes född med två inrikes födda föräldrar	Utrikes född	Totalt
Alby	Stockholm	Särskilt utsatt område	64,4	65,7	77,2	54,8	59,6
Andersberg	Halmstad	Utsatt område	49,2	61	69,7	51	54,6
Araby	Växjö	Riskområde	59,6	69,3	76,8	59,9	63,9
Bergsjön	Göteborg	Särskilt utsatt område	59,9	67,7	77,2	55,2	60,3
Biskopsgården	Göteborg	Särskilt utsatt område	64,4	70,7	77,9	54,6	62,3
Brandbergen	Stockholm	Utsatt område	66,8	70,6	78,4	53,4	65,6
Bredäng	Stockholm	Utsatt område	73,5	85,8	88,5	62,3	74,3
Bäckby	Västerås	Utsatt område	59	65,8	74,3	57,7	62,6
Charlottesborg	Kristianstad	Utsatt område	54,7	85,7	65,9	55,1	58,9
Dalhem / Drottning-hög / Fredriksberg	Helsingborg	Riskområde	64,1	70,3	81	56,7	66,7
Edsberg	Stockholm	Utsatt område	71,7	85	85,4	59	74,3
Finnsta	Stockholm	Utsatt område	63,6	71,6	77,2	58,8	66
Fisksätra	Stockholm	Utsatt område	64,7	78	78,1	57,7	63,5
Fittja	Stockholm	Särskilt utsatt område	63,7	56,4	70,7	55,3	57,7
Fornhöjden	Södertälje	Riskområde	60	60	75,6	48,7	54,6
Fröslunda	Eskilstuna	Utsatt område	56,3	61,2	71,9	60,5	62,7
Gamlegården	Kristianstad	Utsatt område	65,7	64,7	70,3	59,9	62,4
Gottsunda	Uppsala	Särskilt utsatt område	66,6	75,7	80,1	63,8	69,5
Grantorp / Visättra	Stockholm	Utsatt område	68	76,8	82	56,8	65,6
Gårdsten	Göteborg	Utsatt område	58,3	68,1	77,1	54,1	57,8
Hagsätra / Rågsved	Stockholm	Utsatt område	67	78,5	83,4	58,8	69,3
Hallunda / Norsborg	Stockholm	Särskilt utsatt område	65,7	67,7	77,8	54,9	60,6
Hammarkullen	Göteborg	Särskilt utsatt område	62,6	61,4	83,2	61,2	63,8
Hisings Backa	Göteborg	Utsatt område	69,1	78,8	85,5	58,9	71,8
Hjällbo	Göteborg	Särskilt utsatt område	60,8	57,3	80,2	56,4	58,7
Holma / Kroksbäck / Bellevuegården	Malmö	Riskområde	61	66,2	78,9	60,5	64,9
Hovsjö	Södertälje	Riskområde	56,3	50,7	65	46,2	48,5
Husby	Stockholm	Särskilt utsatt område	66,4	63,8	77,9	59,9	63,1
Hässelby / Vällingby	Stockholm	Utsatt område	65,2	77,2	84,5	59,5	71,8
Hässleholmen/ Hulta	Borås	Särskilt utsatt område	66,5	77,8	83,3	60,5	68,9
Jordbro	Stockholm	Utsatt område	66,8	64,8	84,1	54,9	65,2
Karlslund	Landskrona	Riskområde	61,7	66,7	70,4	58	61,7

Område	Geografi	Typ av område	Inrikes född med två utrikes födda föräldrar	Inrikes född med en inrikes född förälder	Inrikes född med två inrikes födda föräldrar	Utrikes född	Totalt
Kronogården / Lextorp / Sylte	Trollhättan	Riskområde	68,4	60,5	78,3	60,6	65
Lagersberg	Eskilstuna	Utsatt område	69,6	76,9	57	60,7	60,3
Lövgärdet	Göteborg	Särskilt utsatt område	58,9	69,8	74,4	53,3	57,9
Navestad	Norrköping	Utsatt område	60,1	75,5	75,8	56,4	64,5
Norrby	Borås	Särskilt utsatt område	63,5	60,5	81	61,3	63,8
Nydala / Hermodsdal / Lindängen	Malmö	Särskilt utsatt område	61,6	67,1	78	56,2	62,4
Oxhagen / Varberga	Örebro	Riskområde	63,5	56,8	77,3	58	62,7
Rinkeby / Tensta	Stockholm	Särskilt utsatt område	63,3	61,5	75,4	57,4	59,8
Rissne / Hallonbergen	Stockholm	Riskområde	73,4	76,7	84,7	60,6	70,5
Ronna / Geneta / Lina	Södertälje	Särskilt utsatt område	66,3	65,7	75,7	49,9	55,7
Rosengård	Malmö	Särskilt utsatt område	62,8	65,9	73,4	62,1	62,6
Råslätt	Jönköping	Utsatt område	69,7	64,7	74,7	58,6	64
Sigtuna / Valsta	Stockholm	Riskområde	63,8	67	73,9	54,6	60,1
Skiftinge	Eskilstuna	Utsatt område	53,8	70,6	71,7	49,7	56,9
Skogås	Stockhom	Utsatt område	65	74,7	84	54,7	67,5
Skäggetorp	Linköping	Särskilt utsatt område	60,9	78,8	75,4	58,9	65,3
Storvreten	Stockholm	Utsatt område	54,6	66,3	69,8	52,8	57,4
Sångvägen	Stockholm	Utsatt område	66,7	87,1	85,5	64,6	69,3
Söder	Helsingborg	Riskområde	60,9	70,3	79,3	54,5	65,8
Södra Sofielund (Seved)	Malmö	Särskilt utsatt område	61,8	71,4	81,9	55,6	67,3
Termovägen	Stockholm	Utsatt område	62,3	74,6	77,7	60,3	66,4
Tjärna Ängar	Borlänge	Riskområde	61,5	48	63,8	67	65,8
Tureberg	Stockholm	Riskområde	61,9	68,3	75	58,6	61,6
Tynnered / Grevgården / Opaltorget	Göteborg	Riskområde	64,6	66,9	79,8	58,8	67,1
Vivalla	Örebro	Särskilt utsatt område	56,8	62,2	66,7	60,7	61,1
Vårberg	Stockholm	Utsatt område	64,4	77,3	78,2	55,4	62,9
Vårby	Stockhom	Utsatt område	66,2	69,4	75,7	54,4	60,8
Älvsjö / Solberga	Stockhom	Utsatt område	77,1	85,8	88,5	66,3	81,1
Östberga	Stockholm	Utsatt område	77,4	85,7	88,9	65	77,5

Män, valdeltagande riksdagsval 2022 (%)

Område	Geografi	Typ av område	Inrikes född med två utrikes födda föräldrar	Inrikes född med en inrikes född förälder	Inrikes född med två inrikes födda föräldrar	Utrikes född	Totalt
Alby	Stockholm	Särskilt utsatt område	57,3	56	77,6	53,6	57,3
Andersberg	Halmstad	Utsatt område	50,5	57,6	70,2	52	55,5
Araby	Växjö	Riskområde	49,6	70	73,9	58,2	61,3
Bergsjön	Göteborg	Särskilt utsatt område	56,9	61	77,5	53,3	58,6
Biskopsgården	Göteborg	Särskilt utsatt område	60,7	68,1	76,3	52,5	60
Brandbergen	Stockholm	Utsatt område	64,6	67,4	77,6	52,5	64,5
Bredäng	Stockholm	Utsatt område	68,9	82,4	86,5	60,6	71,9
Bäckby	Västerås	Utsatt område	53	51,8	73,6	55	59,5
Charlottesborg	Kristianstad	Utsatt område	45,8	72,7	66,7	54,4	57,6
Dalhem / Drottning-hög / Fredriksberg	Helsingborg	Riskområde	63,9	69,8	80,7	56,3	66
Edsberg	Stockholm	Utsatt område	65,2	79,7	85,4	57,5	72,9
Finnsta	Stockholm	Utsatt område	61,2	66,7	75,1	56,2	63,2
Fisksätra	Stockholm	Utsatt område	62,2	69,7	72,1	55,4	60,2
Fittja	Stockholm	Särskilt utsatt område	60,9	48	63,9	53,3	55,1
Fornhöjden	Södertälje	Riskområde	50,8	65,1	79,5	48,3	54,5
Fröslunda	Eskilstuna	Utsatt område	58,6	62,5	72,2	59,2	62,1
Gamlegården	Kristianstad	Utsatt område	60,2	67,6	69,9	57,3	60,3
Gottsunda	Uppsala	Särskilt utsatt område	58	73,1	76,9	63,3	67,1
Grantorp / Visättra	Stockholm	Utsatt område	62,9	69,2	79,1	56,7	63,9
Gårdsten	Göteborg	Utsatt område	54,7	63,2	77,9	53,1	56,5
Hagsätra / Rågs-ved	Stockholm	Utsatt område	61,1	75,1	82	56,6	67,1
Hallunda / Nors-borg	Stockholm	Särskilt utsatt område	62,1	63,2	77,2	53,6	58,8
Hammarkullen	Göteborg	Särskilt utsatt område	56	56,6	81,6	58,7	60,7
Hisings Backa	Göteborg	Utsatt område	67,4	75,5	84,4	57,7	70,6
Hjällbo	Göteborg	Särskilt utsatt område	54,4	49	77,6	54	55,4
Holma / Kroksbäck / Bellevuegården	Malmö	Riskområde	55,3	59,6	78,3	59	62,8
Hovsjö	Södertälje	Riskområde	51,1	48,7	65	44,9	47
Husby	Stockholm	Särskilt utsatt område	60,3	60,3	77,4	58,5	60,9
Hässelby / Vällingby	Stockholm	Utsatt område	57,3	75	83	57,4	69,6
Hässleholmen/ Hulta	Borås	Särskilt utsatt område	62,4	72,3	86,1	60	68,8
Jordbro	Stockholm	Utsatt område	62,7	62,4	83,5	53	63,5
Karlslund	Landskrona	Riskområde	54,4	60	68,9	58,4	60,5

Område	Geografi	Typ av område	Inrikes född med två utrikes födda föräldrar	Inrikes född med en inrikes född förälder	Inrikes född med två inrikes födda föräldrar	Utrikes född	Totalt
Kronogården / Lextorp / Sylte	Trollhättan	Riskområde	65,3	50	75,5	60	63,5
Lagersberg	Eskilstuna	Utsatt område	54,5	85,7	56,1	59,5	59,2
Lövgärdet	Göteborg	Särskilt utsatt område	53	70,7	73,3	51,6	55,9
Navestad	Norrköping	Utsatt område	56,8	73	72,7	55,7	62,5
Norrby	Borås	Särskilt utsatt område	62,6	46,7	79	58,9	61,3
Nydala / Hermodsdal / Lindängen	Malmö	Särskilt utsatt område	58,3	59,4	79,4	55,5	61,3
Oxhagen / Varberga	Örebro	Riskområde	55,2	57,7	73,4	57,9	61,2
Rinkeby / Tensta	Stockholm	Särskilt utsatt område	57	59,3	73,5	55,1	56,8
Rissne / Hallonbergen	Stockholm	Riskområde	67,9	75,1	83,2	57,9	67,7
Ronna / Geneta / Lina	Södertälje	Särskilt utsatt område	64,9	65,9	75,5	49,7	55,7
Rosengård	Malmö	Särskilt utsatt område	59,4	60,5	69	60,8	60,8
Råslätt	Jönköping	Utsatt område	69,3	62,9	74,4	58,9	63,8
Sigtuna / Valsta	Stockholm	Riskområde	62,8	65,2	72,5	54,3	59,3
Skiftinge	Eskilstuna	Utsatt område	44	60	67,7	48,6	54,3
Skogås	Stockhom	Utsatt område	59,5	71,5	82	53,7	65,9
Skäggetorp	Linköping	Särskilt utsatt område	58,3	74,1	73,7	57,9	63,8
Storvreten	Stockholm	Utsatt område	50	54,2	69,2	49,7	54
Sångvägen	Stockholm	Utsatt område	63,2	77,8	87,8	62,9	67,7
Söder	Helsingborg	Riskområde	56,1	67,1	78,3	54	64,7
Södra Sofielund (Seved)	Malmö	Särskilt utsatt område	59	70	78,1	55,5	65,3
Termovägen	Stockholm	Utsatt område	59,6	61,3	75,4	56,3	62,1
Tjärna Ängar	Borlänge	Riskområde	52	58,8	66,9	63,3	63,4
Tureberg	Stockholm	Riskområde	55,7	67,7	74,2	56,7	59,5
Tynnered / Grevgården / Opaltorget	Göteborg	Riskområde	59,8	63,1	78,3	57,1	65,1
Vivalla	Örebro	Särskilt utsatt område	52,1	54,1	67,5	56,9	57,6
Vårberg	Stockholm	Utsatt område	59,3	69,7	76,2	54,7	60,7
Vårby	Stockhom	Utsatt område	59,5	67,1	74,6	52,5	58,1
Älvsjö / Solberga	Stockhom	Utsatt område	72,1	85,2	87,2	63,4	79,1
Östberga	Stockholm	Utsatt område	77,7	80,3	87,6	63,2	76,1

Kvinnor, valdeltagande riksdagsval 2022 (%)

Område	Geografi	Typ av område	Inrikes född med två utrikes födda föräldrar	Inrikes född med en inrikes född förälder	Inrikes född med två inrikes födda föräldrar	Utrikes född	Totalt
Alby	Stockholm	Särskilt utsatt område	71,5	75,4	76,7	55,9	61,8
Andersberg	Halmstad	Utsatt område	47,7	63,6	69,1	49,9	53,7
Araby	Växjö	Riskområde	71,8	68,5	79,6	61,7	66,6
Bergsjön	Göteborg	Särskilt utsatt område	62,8	74,3	76,9	57,2	62,1
Biskopsgården	Göteborg	Särskilt utsatt område	68,1	73,4	79,7	56,9	64,7
Brandbergen	Stockholm	Utsatt område	69	74,1	79,2	54,3	66,8
Bredäng	Stockholm	Utsatt område	78,6	89,1	90,3	63,7	76,5
Bäckby	Västerås	Utsatt område	65,1	78,1	74,9	60,4	65,7
Charlottesborg	Kristianstad	Utsatt område	70,4	100	64,8	55,7	60,4
Dalhem / Drottninghög / Fredriksberg	Helsingborg	Riskområde	64,3	70,9	81,3	57	67,2
Edsberg	Stockholm	Utsatt område	77,8	89,7	85,4	60,5	75,7
Finnsta	Stockholm	Utsatt område	66,3	77,6	79,1	61,5	68,8
Fisksätra	Stockholm	Utsatt område	67,3	85,2	84	59,9	66,8
Fittja	Stockholm	Särskilt utsatt område	66,7	64,7	77,8	57,3	60,2
Fornhöjden	Södertälje	Riskområde	70	51,9	71,9	49,1	54,8
Fröslunda	Eskilstuna	Utsatt område	53,3	60	71,6	61,8	63,5
Gamlegården	Kristianstad	Utsatt område	72,6	61,3	70,7	62,6	64,7
Gottsunda	Uppsala	Särskilt utsatt område	76,3	78,9	83	64,4	71,9
Grantorp / Visättra	Stockholm	Utsatt område	73,1	83,6	85,1	57	67,2
Gårdsten	Göteborg	Utsatt område	62,5	73,1	76,4	55	59,2
Hagsätra / Rågsved	Stockholm	Utsatt område	73,6	82	84,8	60,9	71,6
Hallunda / Norsborg	Stockholm	Särskilt utsatt område	69,5	72	78,4	56,2	62,4
Hammarkullen	Göteborg	Särskilt utsatt område	69,6	66,7	84,8	63,6	66,8
Hisings Backa	Göteborg	Utsatt område	71	82,4	86,7	60,1	73
Hjällbo	Göteborg	Särskilt utsatt område	67,6	68,4	82,9	58,7	61,9
Holma / Kroksbäck / Bellevuegården	Malmö	Riskområde	67,2	73,5	79,4	61,9	66,9
Hovsjö	Södertälje	Riskområde	62	53,1	64,9	47,4	50
Husby	Stockholm	Särskilt utsatt område	72,8	67,3	78,4	61,4	65,3
Hässelby / Vällingby	Stockholm	Utsatt område	72,3	79,4	86	61,5	74
Hässleholmen/ Hulta	Borås	Särskilt utsatt område	70,9	83,6	80,8	60,9	69
Jordbro	Stockholm	Utsatt område	70,6	67,5	84,7	56,6	66,8
Karlslund	Landskrona	Riskområde	67,7	75	71,7	57,6	62,8

Område	Geografi	Typ av område	Inrikes född med två utrikes födda föräldrar	Inrikes född med en inrikes född förälder	Inrikes född med två inrikes födda föräldrar	Utrikes född	Totalt
Kronogården / Lextorp / Sylte	Trollhättan	Riskområde	72,3	71,8	80,7	61,2	66,5
Lagersberg	Eskilstuna	Utsatt område	83,3	66,7	57,5	61,7	61,2
Lövgärdet	Göteborg	Särskilt utsatt område	65,2	68,7	75,4	55,1	60
Navestad	Norrköping	Utsatt område	63,4	77,5	78,4	56,9	66,3
Norrby	Borås	Särskilt utsatt område	64,4	69,6	82,6	63,5	66,2
Nydala / Hermodsdal / Lindängen	Malmö	Särskilt utsatt område	65	74	76,8	56,9	63,5
Oxhagen / Varberga	Örebro	Riskområde	71,7	55,8	81,3	58	64,3
Rinkeby / Tensta	Stockholm	Särskilt utsatt område	70	64,2	77,1	59,6	62,8
Rissne / Hallonbergen	Stockholm	Riskområde	79,5	78,3	86,1	63,3	73,2
Ronna / Geneta / Lina	Södertälje	Särskilt utsatt område	67,7	65,3	75,9	50,2	55,8
Rosengård	Malmö	Särskilt utsatt område	66,5	70,5	77,9	63,2	64,3
Råslätt	Jönköping	Utsatt område	70,1	67,5	75	58,3	64,2
Sigtuna / Valsta	Stockholm	Riskområde	64,9	69,1	75,2	54,9	60,9
Skiftinge	Eskilstuna	Utsatt område	63	78,9	75,5	50,6	59,2
Skogås	Stockhom	Utsatt område	69,9	78,1	85,9	55,6	69
Skäggetorp	Linköping	Särskilt utsatt område	64	84,5	77,3	60	66,8
Storvreten	Stockholm	Utsatt område	60	78	70,5	55,8	60,7
Sångvägen	Stockholm	Utsatt område	70,9	100	83,5	66,1	70,8
Söder	Helsingborg	Riskområde	65,5	73,6	80,4	55,1	66,9
Södra Sofielund (Seved)	Malmö	Särskilt utsatt område	65	72,8	85,8	55,7	69,4
Termovägen	Stockholm	Utsatt område	64,8	87,5	79,7	64,4	70,5
Tjärna Ängar	Borlänge	Riskområde	67,5	25	60	70,7	68,3
Tureberg	Stockholm	Riskområde	71,4	69	75,9	60,2	63,7
Tynnered / Grevgården / Opaltorget	Göteborg	Riskområde	69,5	71,4	81,1	60,3	69
Vivalla	Örebro	Särskilt utsatt område	62,2	70,3	66,1	64,4	64,5
Vårberg	Stockholm	Utsatt område	69,6	85,7	79,9	56,1	64,9
Vårby	Stockhom	Utsatt område	73,4	72	76,7	56,4	63,4
Älvsjö / Solberga	Stockhom	Utsatt område	82,1	86,3	89,8	69	82,9
Östberga	Stockholm	Utsatt område	77,2	91,2	90,2	66,7	78,9

Totalt, valdeltagande kommunalval 2022 (%)

Område	Geografi	Typ av område	Inrikes född med två utrikes födda föräldrar	Inrikes född med en inrikes född förälder	Inrikes född med två inrikes födda föräldrar	Utrikes född	Totalt
Alby	Stockholm	Särskilt utsatt område	63,2	64,4	76,4	43,5	49,7
Andersberg	Halmstad	Utsatt område	49,5	55,8	68,4	43,1	47,5
Araby	Växjö	Riskområde	57,3	67,5	76,4	51,3	56,3
Bergsjön	Göteborg	Särskilt utsatt område	58,5	67	76,3	44,9	51,2
Biskopsgården	Göteborg	Särskilt utsatt område	63,1	69,7	76,1	43,9	52,7
Brandbergen	Stockholm	Utsatt område	64,7	69,4	77,7	35,7	52,2
Bredäng	Stockholm	Utsatt område	72,3	84,1	87,5	49,9	65,1
Bäckby	Västerås	Utsatt område	57,4	64,8	73,4	48,1	55
Charlottesborg	Kristianstad	Utsatt område	56,6	81,8	65,4	41,8	49,2
Dalhem / Drottninghög / Fredriksberg	Helsingborg	Riskområde	63	69,2	80,4	48,7	60,4
Edsberg	Stockholm	Utsatt område	69	84,6	84,5	49,1	66,9
Finnsta	Stockholm	Utsatt område	60	70,5	74,9	45,2	54,7
Fisksätra	Stockholm	Utsatt område	62,2	77,1	76,7	44,3	51,9
Fittja	Stockholm	Särskilt utsatt område	62,6	54,9	69	44	47,8
Fornhöjden	Södertälje	Riskområde	58,2	60	75,1	37	43,8
Fröslunda	Eskilstuna	Utsatt område	48,7	58	70,2	50,8	53,9
Gamlegården	Kristianstad	Utsatt område	65,3	64,7	69,6	54,2	57,3
Gottsunda	Uppsala	Särskilt utsatt område	65,5	73,4	78,8	53,6	61,4
Grantorp / Visättra	Stockholm	Utsatt område	66	74,8	80,3	43,4	53,8
Gårdsten	Göteborg	Utsatt område	56,6	68,4	75,9	39,9	45,2
Hagsätra / Rågsved	Stockholm	Utsatt område	65,1	76,8	82,2	45,7	58,8
Hallunda / Norsborg	Stockholm	Särskilt utsatt område	64,4	66,3	77,2	45,1	52,3
Hammarkullen	Göteborg	Särskilt utsatt område	62,3	61,6	82,4	52,3	56,4
Hisings Backa	Göteborg	Utsatt område	68	76,8	83,9	50,1	64,8
Hjällbo	Göteborg	Särskilt utsatt område	60,3	52,1	77	49,5	52,7
Holma / Kroksbäck / Bellevuegården	Malmö	Riskområde	60,7	64,3	78,2	51,8	57,9
Hovsjö	Södertälje	Riskområde	51,1	50,7	64,5	38,3	40,8
Husby	Stockholm	Särskilt utsatt område	65,6	62,8	77,6	48,7	53,8
Hässelby / Vällingby	Stockholm	Utsatt område	62,5	75,4	83,4	45,5	61,6
Hässleholmen/ Hulta	Borås	Särskilt utsatt område	64,2	76,3	82,5	50,4	60,2
Jordbro	Stockholm	Utsatt område	65	63,3	83,5	39,8	51,9
Karlslund	Landskrona	Riskområde	59,4	65,1	69,6	49,2	54,5

Område	Geografi	Typ av område	Inrikes född med två utrikes födda föräldrar	Inrikes född med en inrikes född förälder	Inrikes född med två inrikes födda föräldrar	Utrikes född	Totalt
Kronogården / Lextorp / Sylte	Trollhättan	Riskområde	65,8	58,5	77	53	58,1
Lagersberg	Eskilstuna	Utsatt område	60	71,4	55,4	53,4	54,2
Lövgärdet	Göteborg	Särskilt utsatt område	58,1	66,9	73,3	43	48,9
Navestad	Norrköping	Utsatt område	58,8	73,6	74,6	50,5	59,5
Norrby	Borås	Särskilt utsatt område	63,3	60,5	78,5	53,7	56,7
Nydala / Hermodsdal / Lindängen	Malmö	Särskilt utsatt område	60,8	65,5	77,1	45,7	53,3
Oxhagen / Varberga	Örebro	Riskområde	62	56,7	76,6	48,8	54,7
Rinkeby / Tensta	Stockholm	Särskilt utsatt område	61,9	59,8	74,3	46,9	50,8
Rissne / Hallonbergen	Stockholm	Riskområde	72,5	76	84,2	48,5	60,9
Ronna / Geneta / Lina	Södertälje	Särskilt utsatt område	65	63,2	74,8	40	46,4
Rosengård	Malmö	Särskilt utsatt område	62,6	65,9	71,1	54,9	56,4
Råslätt	Jönköping	Utsatt område	67,8	62,1	72,6	45,2	52,6
Sigtuna / Valsta	Stockholm	Riskområde	61,4	65,9	73	42,4	49,1
Skiftinge	Eskilstuna	Utsatt område	49,1	66,7	71,1	44	51,4
Skogås	Stockhom	Utsatt område	63,9	74,6	83,5	41,5	56,7
Skäggetorp	Linköping	Särskilt utsatt område	58,9	74,8	74,3	49,3	56,8
Storvreten	Stockholm	Utsatt område	53,2	63,1	68,7	40,4	47,2
Sångvägen	Stockholm	Utsatt område	65,6	80,6	84,9	56,7	62,7
Söder	Helsingborg	Riskområde	59,5	68,4	78,4	44,9	57,9
Södra Sofielund (Seved)	Malmö	Särskilt utsatt område	60,1	71,2	81,1	43,4	57,7
Termovägen	Stockholm	Utsatt område	60,9	73,4	76,9	48,3	57,5
Tjärna Ängar	Borlänge	Riskområde	59,1	46,2	63,3	58,4	58,9
Tureberg	Stockholm	Riskområde	59	65,6	74,1	48,5	53
Tynnered / Grevgår-den / Opaltorget	Göteborg	Riskområde	62,4	65,3	77,8	50,9	60,8
Vivalla	Örebro	Särskilt utsatt område	56	61,3	66,2	53,2	55
Vårberg	Stockholm	Utsatt område	61,9	73,8	77,5	40,5	49,8
Vårby	Stockhom	Utsatt område	64,4	67,4	74,7	43,1	50,9
Älvsjö / Solberga	Stockhom	Utsatt område	74,8	84,3	87,5	57,2	75,9
Östberga	Stockholm	Utsatt område	76	83,8	88	52	68,2

Män, valdeltagande kommunalval 2022 (%)

Område	Geografi	Typ av område	Inrikes född med två utrikes födda föräldrar	Inrikes född med en inrikes född förälder	Inrikes född med två inrikes födda föräldrar	Utrikes född	Totalt
Alby	Stockholm	Särskilt utsatt område	56,6	53,3	77	41,1	46,5
Andersberg	Halmstad	Utsatt område	51,5	54,5	68,3	42,2	46,8
Araby	Växjö	Riskområde	47,7	67,7	74	48,7	53,2
Bergsjön	Göteborg	Särskilt utsatt område	55,5	60	76,4	41,8	48,3
Biskopsgården	Göteborg	Särskilt utsatt område	58,9	67,3	74,4	40,8	49,3
Brandbergen	Stockholm	Utsatt område	61,8	65,4	76,7	32,7	49,1
Bredäng	Stockholm	Utsatt område	67,2	80,5	85	45,9	60,8
Bäckby	Västerås	Utsatt område	51,9	51,8	73	45,1	51,6
Charlottesborg	Kristianstad	Utsatt område	47,9	66,7	65,9	38,7	46,5
Dalhem / Drottninghög / Fredriksberg	Helsingborg	Riskområde	62,2	67,9	80,3	47,3	58,8
Edsberg	Stockholm	Utsatt område	62,6	79,1	84,6	46,5	64,7
Finnsta	Stockholm	Utsatt område	57,7	64,5	72,4	42,1	51,2
Fisksätra	Stockholm	Utsatt område	58,9	67,5	70	40,3	47,1
Fittja	Stockholm	Särskilt utsatt område	58,9	48	61,5	39,6	43,1
Fornhöjden	Södertälje	Riskområde	47,8	65,1	78,9	35,4	42,2
Fröslunda	Eskilstuna	Utsatt område	52,5	60,6	69,8	48,1	51,8
Gamlegården	Kristianstad	Utsatt område	60,2	67,6	69,6	51,5	54,9
Gottsunda	Uppsala	Särskilt utsatt område	56,8	70,5	75,1	51,5	58
Grantorp / Visättra	Stockholm	Utsatt område	60,9	67	76,9	41,3	50,9
Gårdsten	Göteborg	Utsatt område	52,6	63,8	76,7	37,4	42,6
Hagsätra / Rågsved	Stockholm	Utsatt område	59,5	72,6	80,2	42,7	55,6
Hallunda / Norsborg	Stockholm	Särskilt utsatt område	60,9	61,4	76	42,5	49,5
Hammarkullen	Göteborg	Särskilt utsatt område	55,6	57,1	80,8	47,9	51,9
Hisings Backa	Göteborg	Utsatt område	66,8	74,3	82,7	46,9	62,5
Hjällbo	Göteborg	Särskilt utsatt område	53,3	45,3	73,1	45,5	48,2
Holma / Kroksbäck / Bellevuegården	Malmö	Riskområde	54,6	57,2	77,8	49,2	54,9
Hovsjö	Södertälje	Riskområde	46,1	48,7	65	35,5	38,1
Husby	Stockholm	Särskilt utsatt område	58,7	59,3	77,2	45,3	50,1
Hässelby / Vällingby	Stockholm	Utsatt område	54,1	72,7	81,5	42,3	58,2
Hässleholmen/ Hulta	Borås	Särskilt utsatt område	60,1	70,2	84,9	47,8	58,2
Jordbro	Stockholm	Utsatt område	59,6	59,7	83	36,6	48,7
Karlslund	Landskrona	Riskområde	50,6	57,1	68	48,3	52,4

Område	Geografi	Typ av område	Inrikes född med två utrikes födda föräldrar	Inrikes född med en inrikes född förälder	Inrikes född med två inrikes födda föräldrar	Utrikes född	Totalt
Kronogården / Lextorp / Sylte	Trollhättan	Riskområde	63,1	47,6	73,8	50,8	55,6
Lagersberg	Eskilstuna	Utsatt område	41,7	85,7	53	52,1	52,4
Lövgärdet	Göteborg	Särskilt utsatt område	52,6	69,8	71,8	39,9	45,7
Navestad	Norrköping	Utsatt område	56,1	71,4	71	48,2	56,3
Norrby	Borås	Särskilt utsatt område	61,5	46,7	76,2	50,3	53,2
Nydala / Hermodsdal / Lindängen	Malmö	Särskilt utsatt område	57,7	57,6	78,5	43,8	51,1
Oxhagen / Varberga	Örebro	Riskområde	53,9	57,4	72,6	47,3	52,4
Rinkeby / Tensta	Stockholm	Särskilt utsatt område	55,2	57,1	72,6	43,2	46,7
Rissne / Hallonbergen	Stockholm	Riskområde	66,5	73,8	82,4	45,6	57,5
Ronna / Geneta / Lina	Södertälje	Särskilt utsatt område	63,1	64,2	74,3	38,4	45,1
Rosengård	Malmö	Särskilt utsatt område	59,3	60,5	66,7	52,6	54
Råslätt	Jönköping	Utsatt område	65,8	58,7	71,7	43,5	50,5
Sigtuna / Valsta	Stockholm	Riskområde	60,9	62,6	71,4	40,8	47,2
Skiftinge	Eskilstuna	Utsatt område	41,8	54,8	67	41,8	48,2
Skogås	Stockhom	Utsatt område	58	71,3	81,7	38,1	53,1
Skäggetorp	Linköping	Särskilt utsatt område	56,2	70,1	72,2	46,8	54,3
Storvreten	Stockholm	Utsatt område	48,1	52,9	68,6	36	42,9
Sångvägen	Stockholm	Utsatt område	63,2	77,8	86,5	55,4	61,6
Söder	Helsingborg	Riskområde	54,4	64,9	77,1	43,7	56,2
Södra Sofielund (Seved)	Malmö	Särskilt utsatt område	58	70,3	76,8	41,6	54,7
Termovägen	Stockholm	Utsatt område	57,4	58,1	74,6	43	51,8
Tjärna Ängar	Borlänge	Riskområde	48	55,6	66,9	54,4	55,8
Tureberg	Stockholm	Riskområde	52,3	64,5	73,6	44,8	49,5
Tynnered / Grevgården / Opaltorget	Göteborg	Riskområde	57,7	60,7	75,7	48,3	58
Vivalla	Örebro	Särskilt utsatt område	51,8	50	66,7	49,2	51,1
Vårberg	Stockholm	Utsatt område	56,9	67	75,5	37,8	46,1
Vårby	Stockhom	Utsatt område	58,1	66,2	73	40,2	47,4
Älvsjö / Solberga	Stockhom	Utsatt område	69,6	83,9	85,5	53,2	73
Östberga	Stockholm	Utsatt område	75,1	78,6	86,7	48,5	65,4

Kvinnor, valdeltagande kommunalval 2022(%)

Område	Geografi	Typ av område	Inrikes född med två utrikes födda föräldrar	Inrikes född med en inrikes född förälder	Inrikes född med två inrikes födda föräldrar	Utrikes född	Totalt
Alby	Stockholm	Särskilt utsatt område	69,8	75,6	75,8	46,2	53,1
Andersberg	Halmstad	Utsatt område	47,2	56,8	68,6	44,3	48,4
Araby	Växjö	Riskområde	69,2	67,3	78,7	54,4	59,8
Bergsjön	Göteborg	Särskilt utsatt område	61,5	74	76,3	48,3	54,3
Biskopsgården	Göteborg	Särskilt utsatt område	67,4	72,3	78	47,6	56,5
Brandbergen	Stockholm	Utsatt område	67,7	73,6	78,8	39,2	55,5
Bredäng	Stockholm	Utsatt område	77,9	87,6	89,6	54,2	69,5
Bäckby	Västerås	Utsatt område	62,9	75,8	73,7	51,3	58,4
Charlottesborg	Kristianstad	Utsatt område	71,4	100	64,8	45,4	52,4
Dalhem / Drottninghög / Fredriksberg	Helsingborg	Riskområde	63,9	70,5	80,4	50,2	61,9
Edsberg	Stockholm	Utsatt område	75	89,4	84,4	51,6	69
Finnsta	Stockholm	Utsatt område	62,6	78	77,2	48,8	58,5
Fisksätra	Stockholm	Utsatt område	65,7	85,4	83,2	48,7	57,1
Fittja	Stockholm	Särskilt utsatt område	66,4	61,5	76,9	49,2	53
Fornhöjden	Södertälje	Riskområde	69,2	51,9	71,4	38,9	45,5
Fröslunda	Eskilstuna	Utsatt område	44,2	55,6	70,6	54	56,4
Gamlegården	Kristianstad	Utsatt område	71,6	61,3	69,6	57,2	59,8
Gottsunda	Uppsala	Särskilt utsatt område	75,3	76,9	82,2	55,9	65
Grantorp / Visättra	Stockholm	Utsatt område	71	81,9	83,8	45,6	56,8
Gårdsten	Göteborg	Utsatt område	61,4	73,1	75,2	42,7	48
Hagsätra / Rågsved	Stockholm	Utsatt område	71,4	81,2	84,2	48,9	62,3
Hallunda / Norsborg	Stockholm	Särskilt utsatt område	68,1	71	78,3	47,9	55,3
Hammarkullen	Göteborg	Särskilt utsatt område	69,3	66,7	84	56,9	61,1
Hisings Backa	Göteborg	Utsatt område	69,2	79,5	85	53,2	67,2
Hjällbo	Göteborg	Särskilt utsatt område	67,7	61	81,3	53,8	57,6
Holma / Kroksbäck / Bellevuegården	Malmö	Riskområde	67,3	71,9	78,5	54,5	60,8
Hovsjö	Södertälje	Riskområde	56,7	53,1	63,9	41,2	43,6
Husby	Stockholm	Särskilt utsatt område	72,7	66,4	78,1	52,6	58
Hässelby / Vällingby	Stockholm	Utsatt område	70,3	78,1	85,3	49	65,1
Hässleholmen/ Hulta	Borås	Särskilt utsatt område	68,6	82,8	80,3	53,1	62,3
Jordbro	Stockholm	Utsatt område	70	67,5	84	43,4	55,5
Karlslund	Landskrona	Riskområde	67	75	71,2	50,2	56,8

Område	Geografi	Typ av område	Inrikes född med två utrikes födda föräldrar	Inrikes född med en inrikes född förälder	Inrikes född med två inrikes födda föräldrar	Utrikes född	Totalt
Kronogården / Lextorp / Sylte	Trollhättan	Riskområde	69,3	70	79,8	55,1	60,6
Lagersberg	Eskilstuna	Utsatt område	76,9	57,1	56,7	54,6	55,7
Lövgärdet	Göteborg	Särskilt utsatt område	64,1	63,4	74,8	46,5	52,3
Navestad	Norrköping	Utsatt område	61,4	75,3	77,5	52,9	62,6
Norrby	Borås	Särskilt utsatt område	65,6	69,6	80,3	57,2	60,4
Nydala / Hermodsdal / Lindängen	Malmö	Särskilt utsatt område	64	72,6	75,9	47,8	55,8
Oxhagen / Varberga	Örebro	Riskområde	70	55,8	80,8	50,4	57,2
Rinkeby / Tensta	Stockholm	Särskilt utsatt område	68,8	63,1	75,8	51	55,4
Rissne / Hallonbergen	Stockholm	Riskområde	79,1	78,1	85,8	51,6	64,4
Ronna / Geneta / Lina	Södertälje	Särskilt utsatt område	67,1	61,9	75,2	41,7	47,9
Rosengård	Malmö	Särskilt utsatt område	66,2	70,5	75,6	57,1	58,9
Råslätt	Jönköping	Utsatt område	69,9	67,5	73,3	47	54,8
Sigtuna / Valsta	Stockholm	Riskområde	62	69,8	74,5	44,2	51,1
Skiftinge	Eskilstuna	Utsatt område	55,7	76,3	75,1	46	54,3
Skogås	Stockhom	Utsatt område	69,1	78,2	85,2	45,3	60,4
Skäggetorp	Linköping	Särskilt utsatt område	62,2	80,6	76,4	51,9	59,5
Storvreten	Stockholm	Utsatt område	59,3	73,1	68,7	45,2	51,7
Sångvägen	Stockholm	Utsatt område	68,4	84,6	83,5	58	63,7
Söder	Helsingborg	Riskområde	64,5	72	79,9	46,2	59,7
Södra Sofielund (Seved)	Malmö	Särskilt utsatt område	62,5	72,1	85,6	45,6	61,1
Termovägen	Stockholm	Utsatt område	64,3	87,9	78,9	54	63,1
Tjärna Ängar	Borlänge	Riskområde	65,9	25	59	62,9	62,3
Tureberg	Stockholm	Riskområde	69,4	66,7	74,6	52,4	56,8
Tynnered / Grevgården / Opaltorget	Göteborg	Riskområde	67,2	70,8	79,7	53,5	63,6
Vivalla	Örebro	Särskilt utsatt område	60,7	73	65,8	57,4	58,9
Vårberg	Stockholm	Utsatt område	67	81,4	79,3	43,5	53,9
Vårby	Stockhom	Utsatt område	71,1	68,6	76,2	46,2	54,6
Älvsjö / Solberga	Stockhom	Utsatt område	80	84,7	89,4	60,9	78,6
Östberga	Stockholm	Utsatt område	76,8	89,1	89,4	55,6	70,9

Stiftelsen
The
Global
Village

pwc

wsp

Talesperson:
Ahmed Abdirahman
grundare och vd, Järvaveckan

E-post: ahmed.abdirahman@jarvaveckan.se & info@jarvaveckan.se

Webbplats: https://jarvaveckan.se